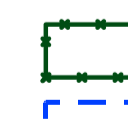





LEYENDA

-  TÉRMINO MUNICIPAL
-  PERÍMETRO SUELO URBANO
-  SUELO URBANO
-  SUELO NO URBANIZABLE

DILIGENCIA

AYUNTAMIENTO DE GARGANTA DE LOS MONTES
DOCUMENTO DE AVANCE

DICIEMBRE 2017

TÉRMINO MUNICIPAL

Título: INFORMACIÓN, CATASTRO 2016
 Curvas de Nivel

Plano: **i** Número: **1.2**

ESCALA: 1:10.000, A0
 ESCALA: 1:14.000, A1

PLAN GENERAL. GARGANTA DE LOS MONTES