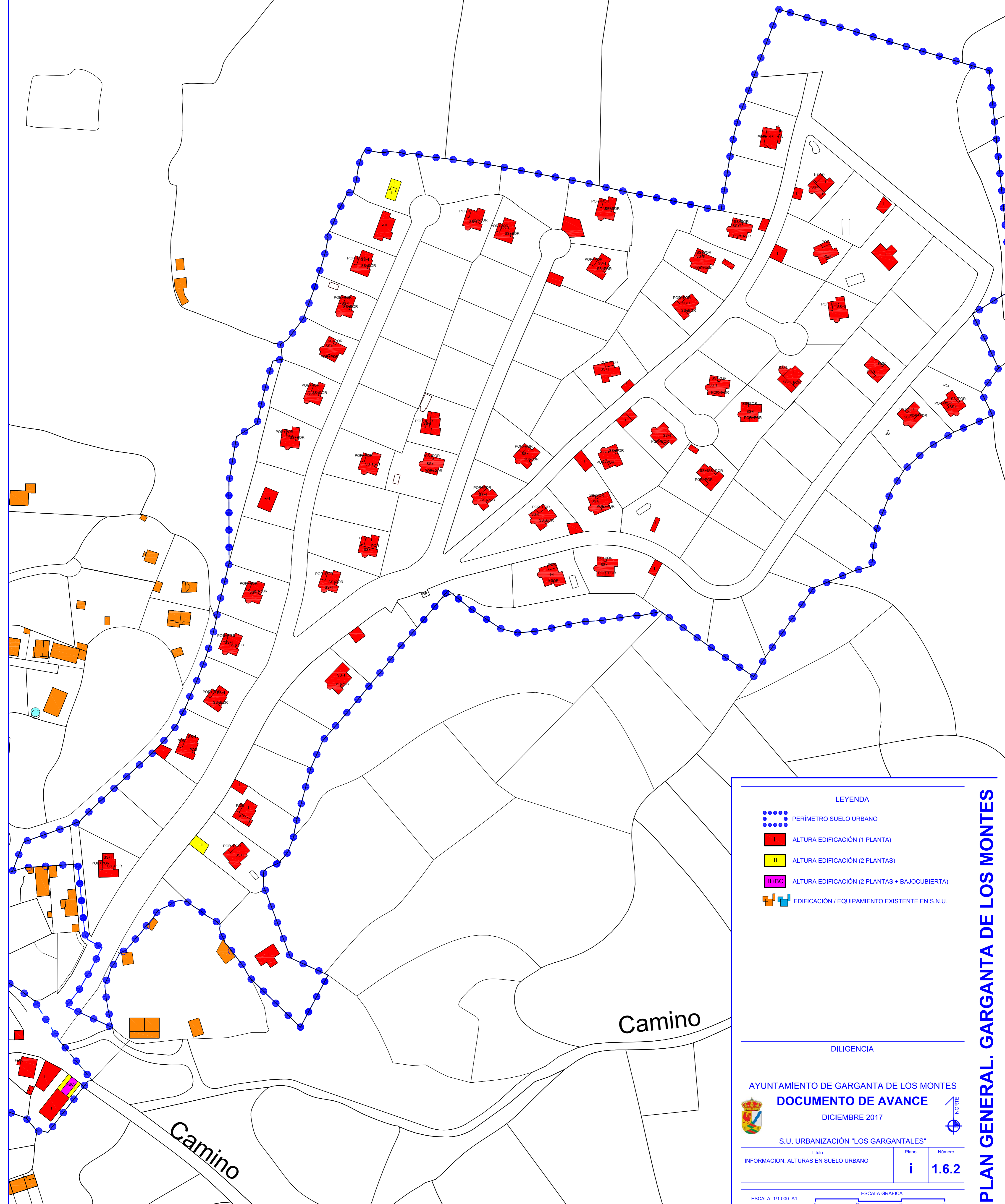




# Urbanización "LOS GARGANTALES"



**LEYENDA**

- PERÍMETRO SUELO URBANO
- ALTURA EDIFICACIÓN (1 PLANTA)
- ALTURA EDIFICACIÓN (2 PLANTAS)
- ALTURA EDIFICACIÓN (2 PLANTAS + BAJOCUBIERTA)
- EDIFICACIÓN / EQUIPAMIENTO EXISTENTE EN S.U.

**DILIGENCIA**

AYUNTAMIENTO DE GARGANTA DE LOS MONTES

**DOCUMENTO DE AVANCE**

DICIEMBRE 2017

S.U. URBANIZACIÓN "LOS GARGANTALES"

Título	Plano	Número
INFORMACIÓN. ALTURAS EN SUELO URBANO	i	1.6.2

ESCALA: 1/1.000, A1

ESCALA GRÁFICA

**PLAN GENERAL. GARGANTA DE LOS MONTES**

