

Urbanización
"LAS ERAS DEL SOTO"

EL CUADRÓN

RASCAFRIA

Camino









Paso

Camino

al Cuadrón

de

LEYENDA

-  PERIMETRO SUELO URBANO
-  ZONA VERDE
-  EQUIPAMIENTO / DOTACIONAL
-  VIVIENDA EXISTENTE
-  ALMACÉN / AGROPECUARIO
-  ESPACIO LIBRE PARCELA
-  SOLAR LIBRE EDIFICACIÓN
-  EDIFICACIÓN / EQUIPAMIENTO EXISTENTE EN S.N.U.

DILIGENCIA

AYUNTAMIENTO DE GARGANTA DE LOS MONTES

DOCUMENTO DE AVANCE

DICIEMBRE 2017

S.U. CASCO EL CUADRÓN / URBANIZACIÓN "ERAS DEL SOTO"

Título	Plano	Número
INFORMACIÓN. USOS EN SUELO URBANO	i	1.7.1

ESCALA: 1/1.000, A1

ESCALA GRÁFICA