

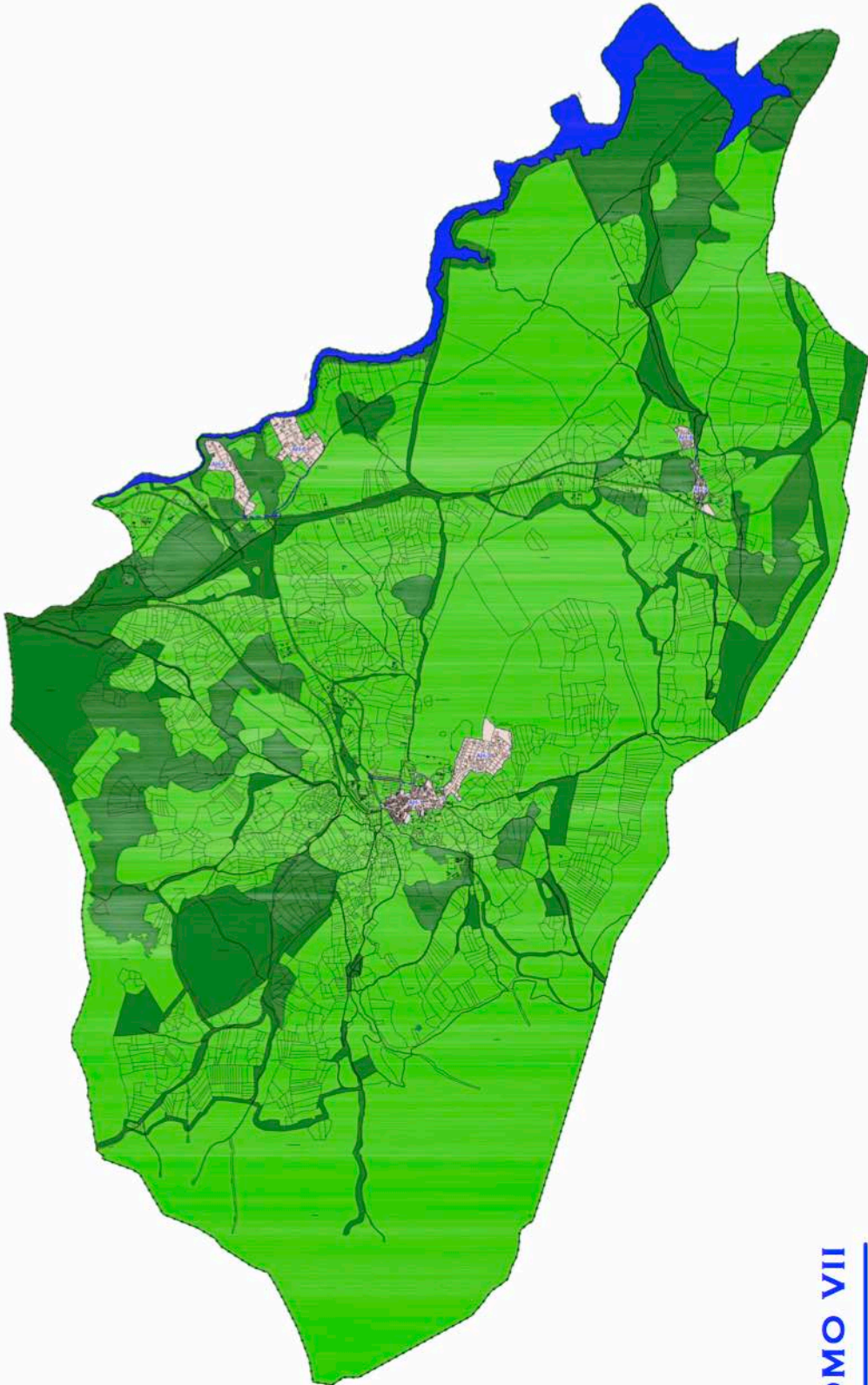


PLANOS INFORMACIÓN Y ORDENACIÓN

DOCUMENTO DE AVANCE

AYUNTAMIENTO DE GARGANTA DE LOS MONTES

DICIEMBRE 2017



TOMO VII

PLAN GENERAL. GARGANTA DE LOS MONTES

PLAN GENERAL
GARGANTA DE LOS MONTES
DOCUMENTO DE AVANCE

TOMO VII

PLANOS

INFORMACIÓN Y ORDENACIÓN

DICIEMBRE 2017

INDICE DE PLANOS

1.- PLANOS INFORMACIÓN

i.1.1.- Término Municipal (T.M.) Catastro 2016	E: 1/10.000
i.1.2.- T. M. Catastro 2016 + Curvas de nivel	E: 1/10.000
i.1.3.- T. M. Suelos de valor ambiental + Curvas de nivel	E: 1/10.000
i.1.4.- T. M. Edificaciones Suelo No Urbanizable	E: 1/10.000
i.1.5.- S. U. Casco Garganta Calificación vigente	E: 1/1.000
i.1.5.1.- Usos en suelo urbano	E: 1/1.000
i.1.5.2.- Alturas en Suelo Urbano	E: 1/1.000
i.1.5.3.- Saneamiento y Abastecimiento de agua	E: 1/1.000
i.1.5.4.- Electricidad y Telecomunicaciones	E: 1/1.000
i.1.6.- S. U. Urb. "Los Gargantales" Calificación vigente	E: 1/1.000
i.1.6.1.- Usos en suelo urbano	E: 1/1.000
i.1.6.2.- Alturas en Suelo Urbano	E: 1/1.000
i.1.6.3.- Saneamiento y Abastecimiento de agua	E: 1/1.000
i.1.6.4.- Electricidad y Telecomunicaciones	E: 1/1.000
i.1.7.- S. U. Casco El Cuadrón/Urb. Eras del Soto Califi. vigente	E: 1/1.000
i.1.7.1.- Usos en suelo urbano	E: 1/1.000
i.1.7.2.- Alturas en Suelo Urbano	E: 1/1.000
i.1.7.3.- Saneamiento y Abastecimiento de agua	E: 1/1.000
i.1.7.4.- Electricidad y Telecomunicaciones	E: 1/1.000
i.1.8.- S. U. Urb. "La Pajarillas" Calificación vigente	E: 1/1.000
i.1.8.1.- Usos en suelo urbano	E: 1/1.000
i.1.8.2.- Alturas en Suelo Urbano	E: 1/1.000
i.1.8.3.- Saneamiento y Abastecimiento de agua	E: 1/1.000
i.1.8.4.- Electricidad y Telecomunicaciones	E: 1/1.000
i.1.9.- S. U. Urb. "El Verdugal" Calificación vigente	E: 1/1.000
i.1.9.1.- Usos en suelo urbano	E: 1/1.000
i.1.9.2.- Alturas en Suelo Urbano	E: 1/1.000
i.1.9.3.- Saneamiento y Abastecimiento de agua	E: 1/1.000
i.1.9.4.- Electricidad y Telecomunicaciones	E: 1/1.000
i.1.10.- S.U. Casco Garganta/Urb. "Los Gargantales". Vías peri.	E: 1/2.000
i.1.11.- S.U. Casco El Cuadrón/Urb. Eras Soto Vías peri.	E: 1/2.000

2.- PLANOS AFECCIONES SUELO NO URBANIZABLE

a.2.1.- T. M. Vías Pecuarias	E: 1/10.000
------------------------------	-------------

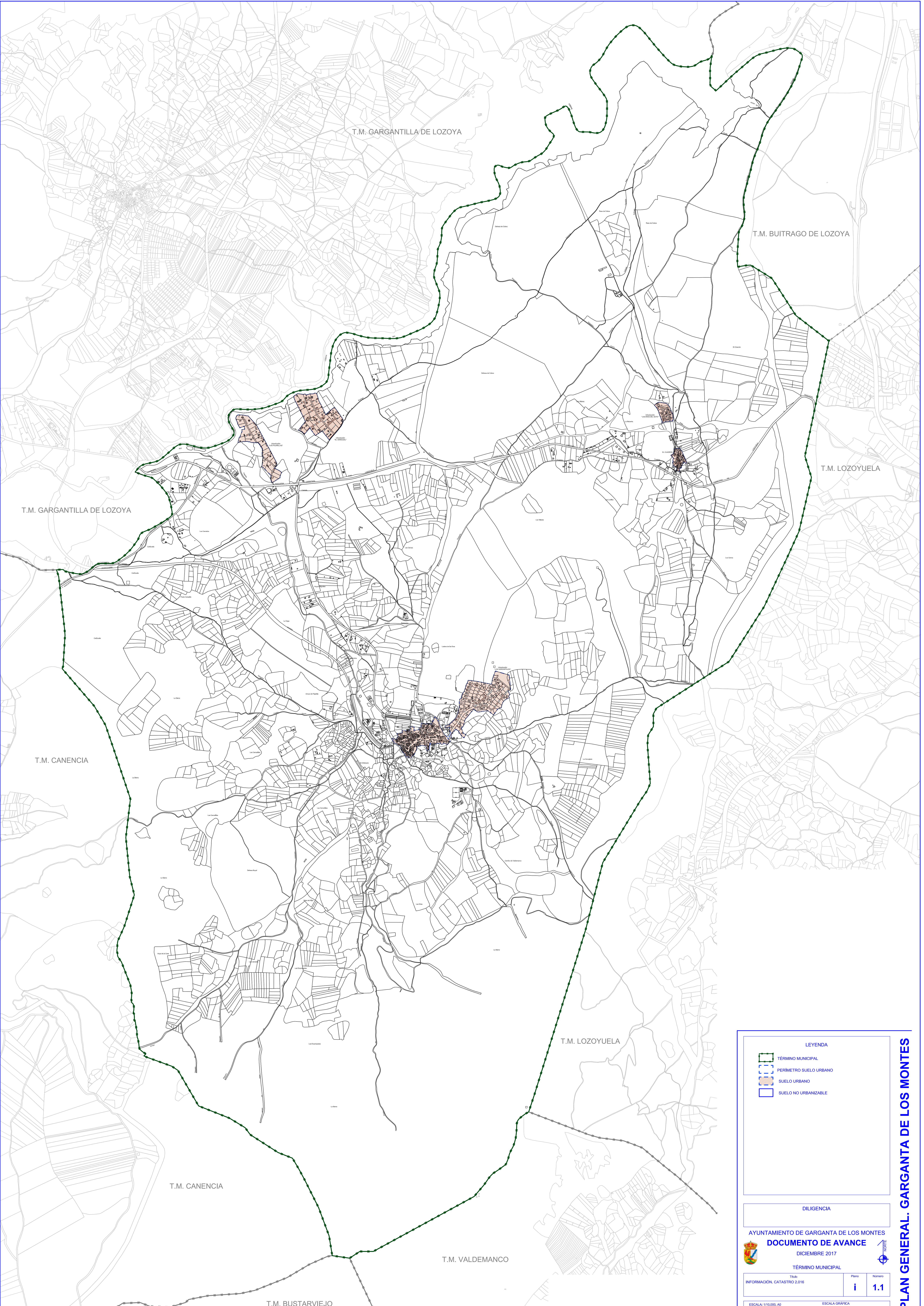
a.2.2.- T. M. Vías Pecuarias propuesta Modificación	E: 1/10.000
a.2.3.- T. M. P.O.R.N. Guadarrama	E: 1/10.000
a.2.4.- T. M. Montes Preservados / Utilidad Pública	E: 1/10.000
a.2.5.- T. M. L.I.C. / Hábitats / Gestionados	E: 1/10.000
a.2.6.- T. M. S.N.U. áreas Preservadas	E: 1/10.000
a.2.7.- T. M. L. Aguas, cauces y presas	E: 1/10.000
a.2.8.- T. M. Infraestructuras Comunicación	E: 1/10.000
a.2.9.- T. M. Infraestructuras Telecomunicaciones	E: 1/10.000
a.2.10.- T. M. Infraestructuras Abastecimiento / depuración	E: 1/10.000
a.2.11.- T. M. Infraestructuras Suministro eléctrico	E: 1/10.000

3.- PLANOS ORDENACIÓN

o.3.1.- T. M. Clasificación del Suelo	E: 1/10.000
o.3.2.- T. M. S.N.U. Protección y Preservado	E: 1/10.000
o.3.3.- T. M. Afecciones 1 S.N.U.P	E: 1/10.000
o.3.4.- T. M. Afecciones 2 S.N.U.P	E: 1/10.000
o.3.5.- S.U. Casco Garganta/Urb. "Los Gargantales".Calific. pro.	E: 1/2.000
o.3.6.- S.U. Casco El Cuadrón/Urb. Eras Soto Calificación prop.	E: 1/2.000
o.3.7.- S.U. Urb. "La Pajarillas" y "El Verdugal" Calificación prop.	E: 1/2.000
o.3.8.- S.U. Casco Garganta Calificación propuesta	E: 1/1.000
o.3.9.- S.U. Urb. "Los Gargantales" Calificación propuesta	E: 1/1.000
o.3.10.- S.U. Casco El Cuadrón/Urb. Eras Soto Califi. propue	E: 1/1.000
o.3.11.- S.U. Urb. "La Pajarillas" Calificación propuesta	E: 1/1.000
o.3.12.- S.U. Urb. "El Verdugal" Calificación propuesta	E: 1/1.000
o.3.13.- S.U. Casco Garganta Alineaciones	E: 1/1.000
o.3.14.- S.U. Urb. "Los Gargantales" Alineaciones	E: 1/1.000
o.3.15.- S.U. Casco El Cuadrón/Urb. Eras del Soto Alineaciones	E: 1/1.000
o.3.16.- S.U. Urb. "La Pajarillas" Alineaciones	E: 1/1.000
o.3.17.- S.U. Urb. "El Verdugal" Alineaciones	E: 1/1.000

4.- PLANOS BIENES DEL PATRIMONIO HISTÓRICO

C-1.- T. M. Bienes del Patrimonio Histórico	E: 1/10.000
C-2.- Bienes del Patrimonio Histórico, Garganta / El Cuadrón	E: 1/2.000



T.M. GARGANTILLA DE LOZOYA

T.M. GARGANTILLA DE LOZOYA

T.M. BUITRAGO DE LOZOYA

T.M. LOZOYUELA

T.M. CANENCIA





T.M. LOZOYUELA

T.M. CANENCIA

T.M. VALDEMANCO

T.M. BUSTARVIEJO

LEYENDA

-  TÉRMINO MUNICIPAL
-  PERÍMETRO SUELO URBANO
-  SUELO URBANO
-  SUELO NO URBANIZABLE

DILIGENCIA

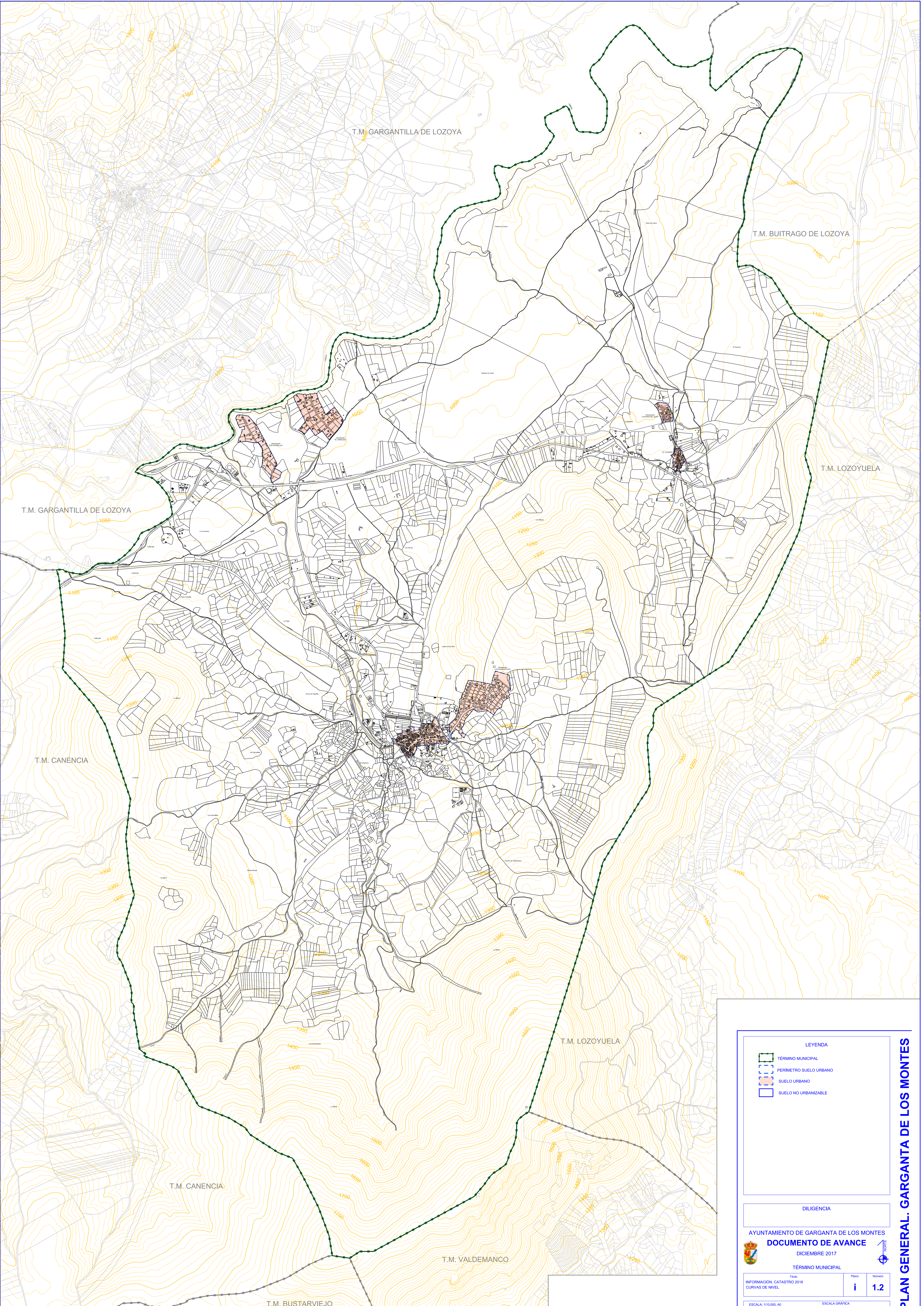
AYUNTAMIENTO DE GARGANTA DE LOS MONTES
DOCUMENTO DE AVANCE
 DICIEMBRE 2017

TÉRMINO MUNICIPAL

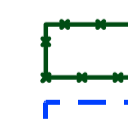



Título	Plano	Número
INFORMACIÓN, CATASTRO 2.016	i	1.1

ESCALA: 1:10.000, A0
 ESCALA: 1:14.000, A1

PLAN GENERAL. GARGANTA DE LOS MONTES



LEYENDA

-  TÉRMINO MUNICIPAL
-  PERÍMETRO SUELO URBANO
-  SUELO URBANO
-  SUELO NO URBANIZABLE

DILIGENCIA

AYUNTAMIENTO DE GARGANTA DE LOS MONTES
DOCUMENTO DE AVANCE

DICIEMBRE 2017

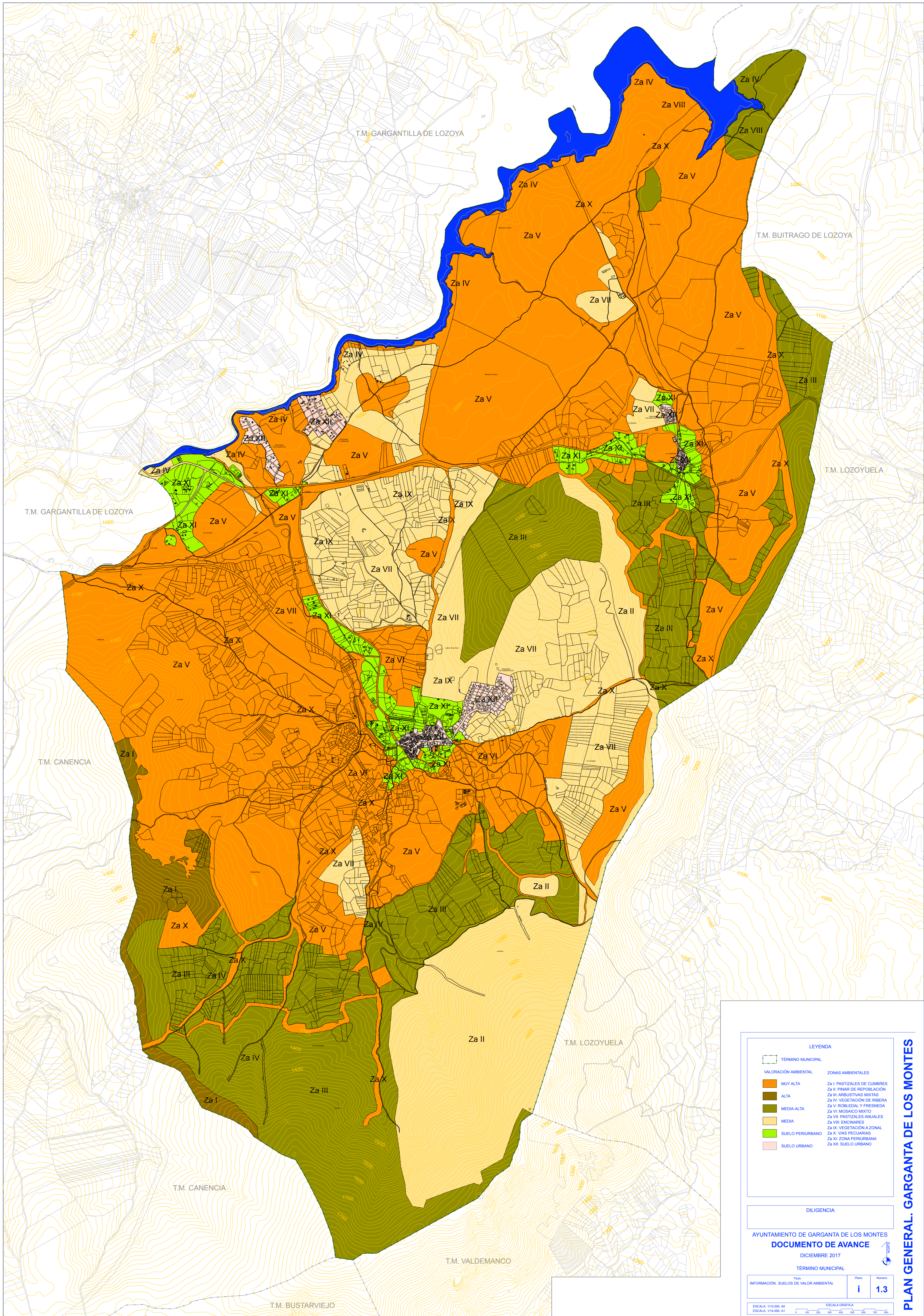
TÉRMINO MUNICIPAL

Título: INFORMACIÓN, CATASTRO 2016
 Curvas de Nivel

Plano: **i**
 Número: **1.2**

ESCALA: 1:10.000, A0
 ESCALA: 1:14.000, A1

PLAN GENERAL. GARGANTA DE LOS MONTES



LEYENDA

	TÉRMINO MUNICIPAL
VALORACIÓN AMBIENTAL	
	MUY ALTA
	ALTA
	MEDIA-ALTA
	MEDIA
	SUELO PERIURBANO
	SUELO URBANO
ZONAS AMBIENTALES	
	Za I: PASTIZALES DE CUMBRES
	Za II: PINAR DE REPOBLACIÓN
	Za III: ARBUSTIVAS MIXTAS
	Za IV: VEGETACIÓN DE RIBERA
	Za V: ROBLEDAL Y FRESNEDA
	Za VI: MOSAICO MIXTO
	Za VII: PASTIZALES ANUALES
	Za VIII: ENCINARES
	Za IX: VEGETACIÓN A ZONAL
	Za X: VIAS PECUARIAS
	Za XI: ZONA PERIURBANA
	Za XII: SUELO URBANO

DILIGENCIA

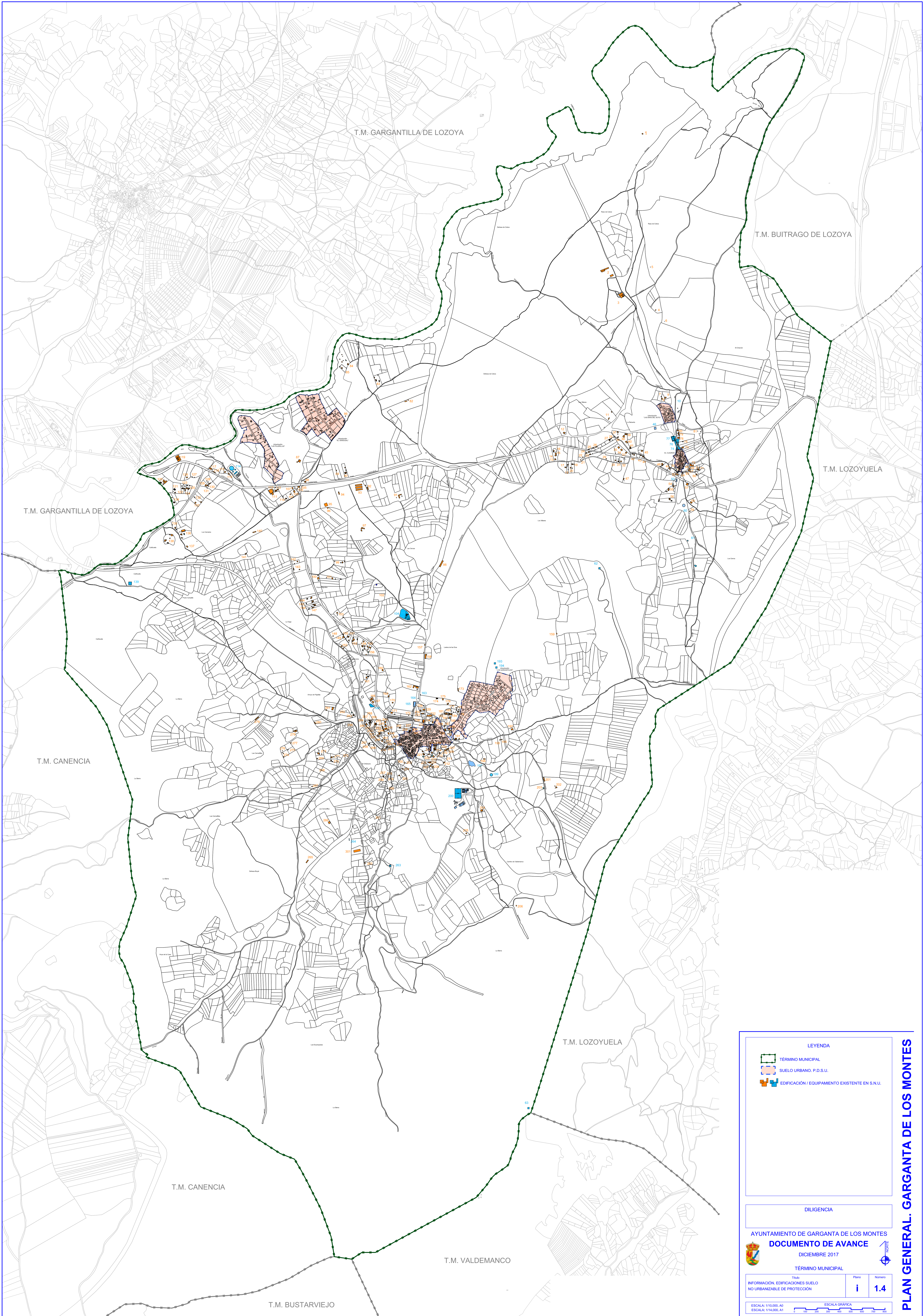
AYUNTAMIENTO DE GARGANTA DE LOS MONTES
DOCUMENTO DE AVANCE
 DICIEMBRE 2017

TÉRMINO MUNICIPAL

Título	Plano	Número
INFORMACIÓN. SUELOS DE VALOR AMBIENTAL	i	1.3

ESCALA: 1:10.000 A0
 ESCALA: 1:14.000 A1

ESCALA GRÁFICA



T.M. GARGANTILLA DE LOZOYA

T.M. GARGANTILLA DE LOZOYA

T.M. BUITRAGO DE LOZOYA

T.M. LOZOYUELA

T.M. CANENCIA




T.M. CANENCIA

T.M. LOZOYUELA

T.M. VALDEMANCO

T.M. BUSTARVIEJO

LEYENDA

-  TÉRMINO MUNICIPAL
-  SUELO URBANO. P.D.S.U.
-  EDIFICACIÓN / EQUIPAMIENTO EXISTENTE EN S.N.U.

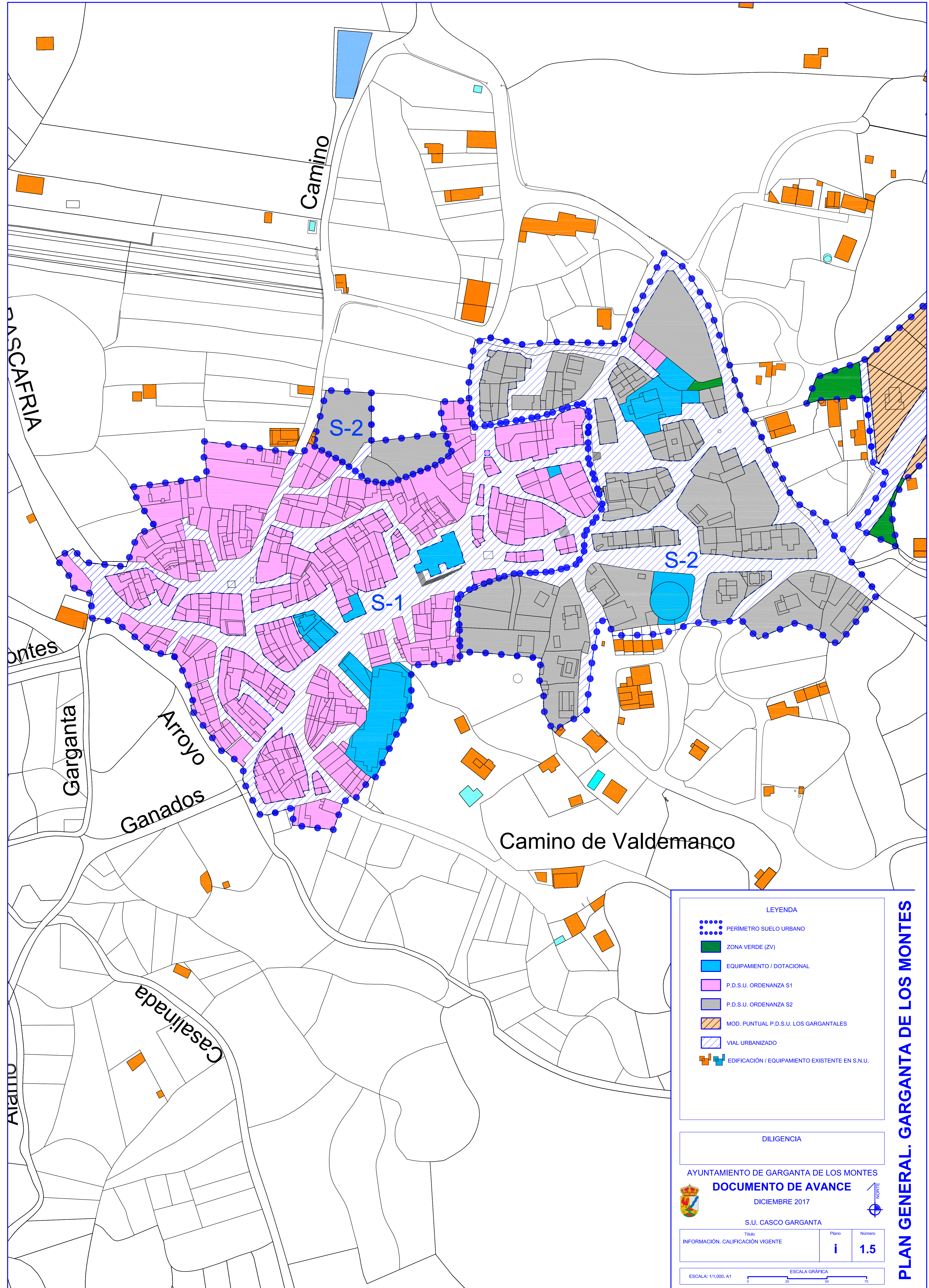
DILIGENCIA

AYUNTAMIENTO DE GARGANTA DE LOS MONTES
DOCUMENTO DE AVANCE
 DICIEMBRE 2017

TÉRMINO MUNICIPAL		
Título	Plano	Número
INFORMACIÓN. EDIFICACIONES SUELO NO URBANIZABLE DE PROTECCIÓN	i	1.4

ESCALA: 1:10.000, A0
 ESCALA: 1:14.000, A1

PLAN GENERAL. GARGANTA DE LOS MONTES



LEYENDA

- PERIMETRO SUELO URBANO
- ZONA VERDE (ZV)
- EQUIPAMIENTO / DOTACIONAL
- P.D.S.U. ORDENANZA S1
- P.D.S.U. ORDENANZA S2
- MOD. PUNTUAL P.D.S.U. LOS GARGANTALES
- VIAL URBANIZADO
- EDIFICACIÓN / EQUIPAMIENTO EXISTENTE EN S.N.U.

DILIGENCIA

AYUNTAMIENTO DE GARGANTA DE LOS MONTES

DOCUMENTO DE AVANCE

DICIEMBRE 2017

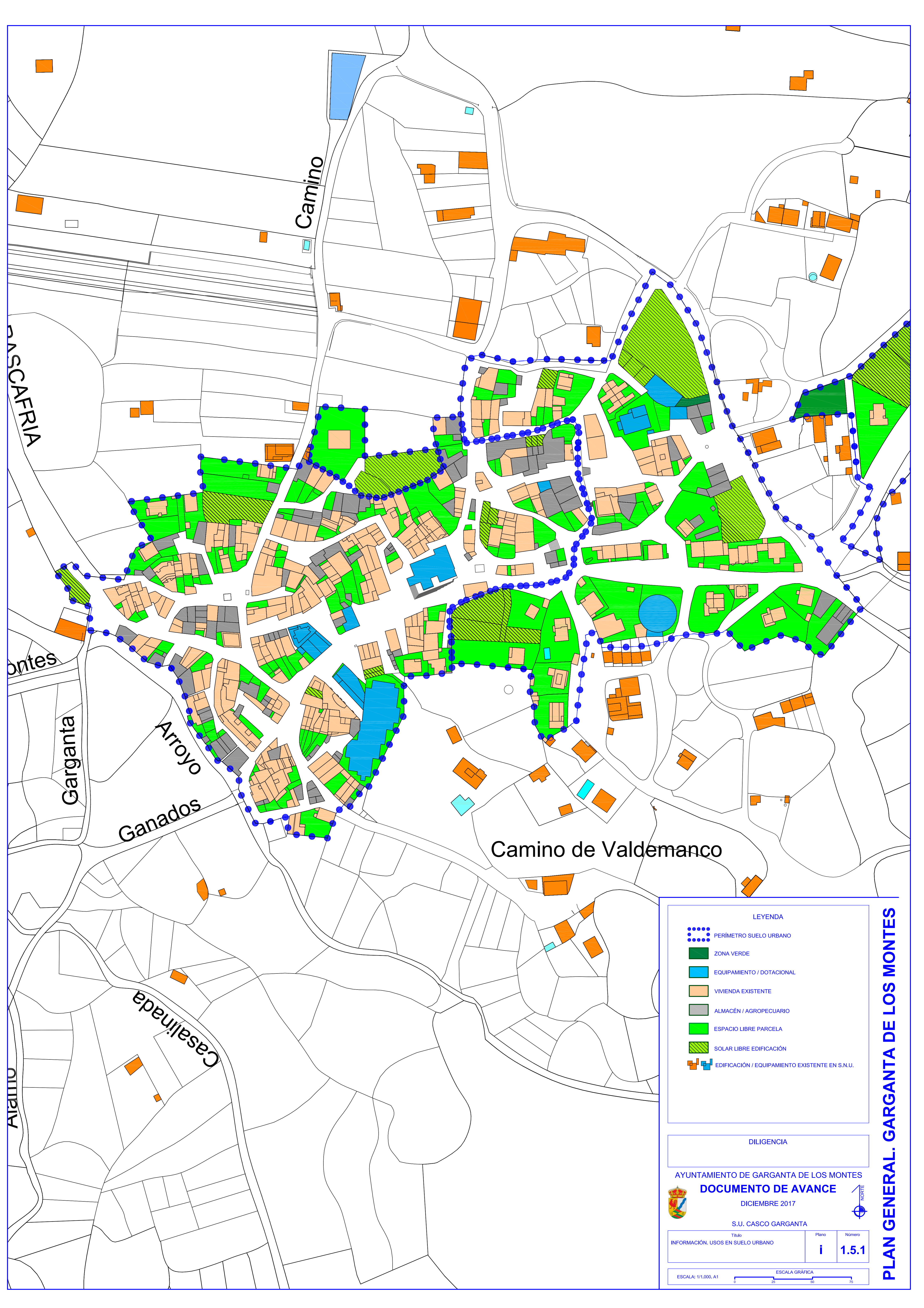
S.U. CASCO GARGANTA

Título	Plano	Número
INFORMACIÓN. CALIFICACIÓN VIGENTE	i	1.5

ESCALA: 1/1.000, A1

ESCALA GRÁFICA

PLAN GENERAL. GARGANTA DE LOS MONTES



LEYENDA

- PERIMETRO SUELO URBANO
- ZONA VERDE
- EQUIPAMIENTO / DOTACIONAL
- VIVIENDA EXISTENTE
- ALMACÉN / AGROPECUARIO
- ESPACIO LIBRE PARCELA
- SOLAR LIBRE EDIFICACIÓN
- EDIFICACIÓN / EQUIPAMIENTO EXISTENTE EN S.U.U.

DILIGENCIA

AYUNTAMIENTO DE GARGANTA DE LOS MONTES

DOCUMENTO DE AVANCE

DICIEMBRE 2017


S.U. CASCO GARGANTA

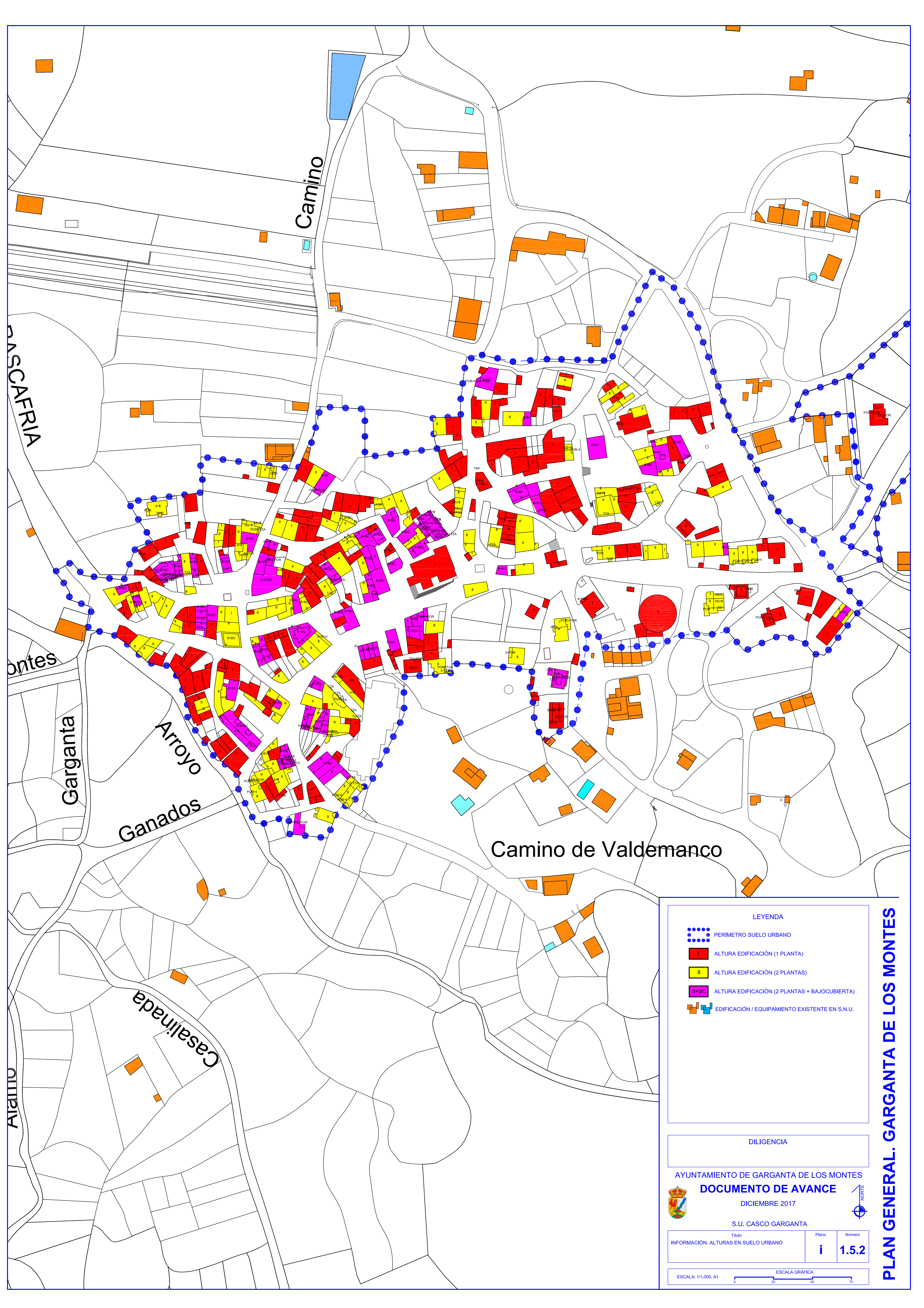
Título	Plano	Número
INFORMACIÓN. USOS EN SUELO URBANO	i	1.5.1

ESCALA: 1/1.000, A1

ESCALA GRÁFICA

PLAN GENERAL. GARGANTA DE LOS MONTES





LEYENDA

-  PERIMETRO SUELO URBANO
-  ALTURA EDIFICACIÓN (1 PLANTA)
-  ALTURA EDIFICACIÓN (2 PLANTAS)
-  ALTURA EDIFICACIÓN (2 PLANTAS + BAJOCUBIERTA)
-  EDIFICACIÓN / EQUIPAMIENTO EXISTENTE EN S.N.U.

DILIGENCIA

AYUNTAMIENTO DE GARGANTA DE LOS MONTES
DOCUMENTO DE AVANCE
 DICIEMBRE 2017

S.U. CASCO GARGANTA

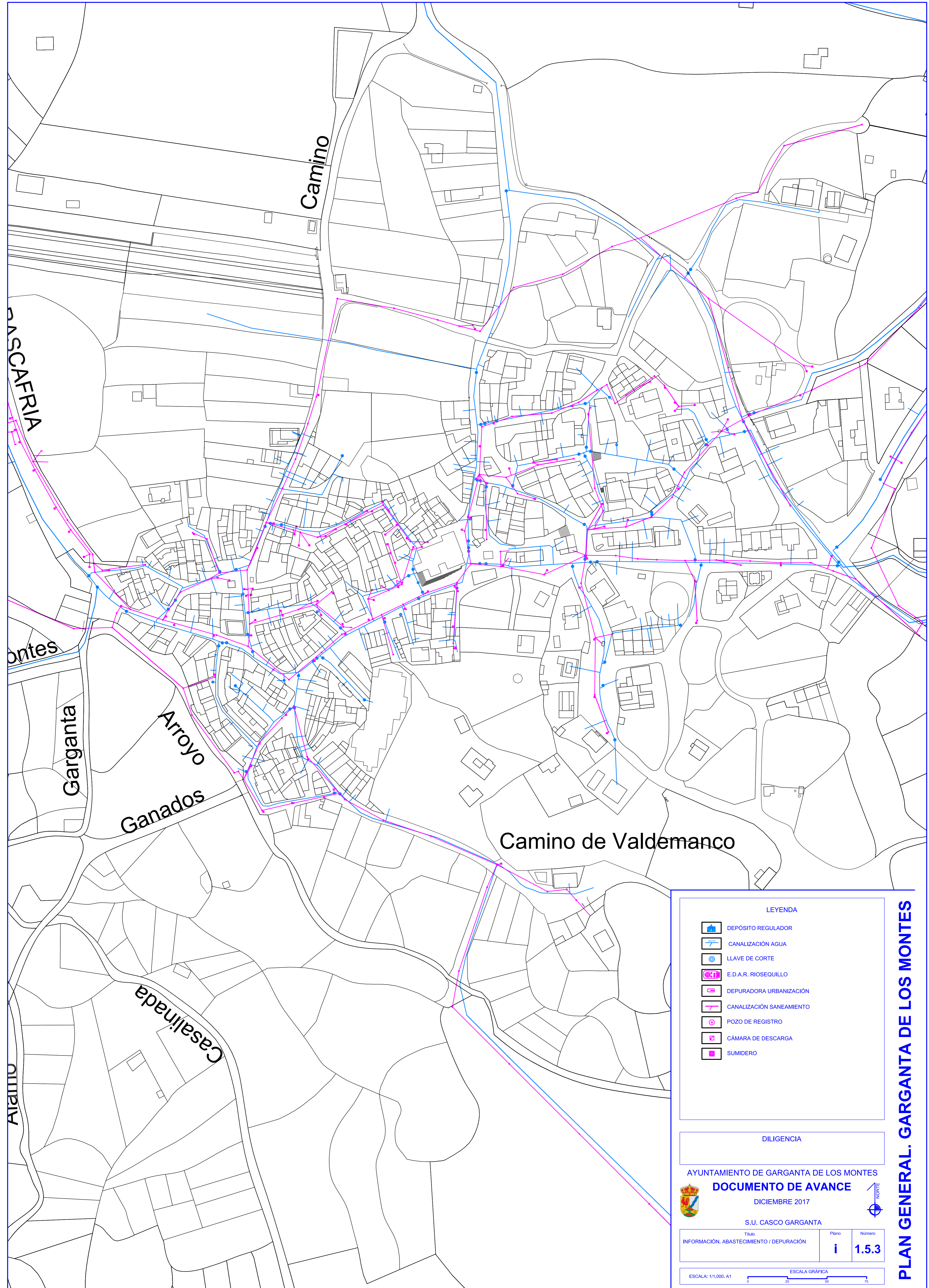
Título INFORMACIÓN. ALTURAS EN SUELO URBANO	Plano i	Número 1.5.2
--	-------------------	------------------------

ESCALA: 1/1.000, A1 ESCALA GRÁFICA



PLAN GENERAL. GARGANTA DE LOS MONTES





LEYENDA


-  DEPÓSITO REGULADOR
-  CANALIZACIÓN AGUA
-  LLAVE DE CORTE
-  E.D.A.R. RIOSEQUILLO
-  DEPURADORA URBANIZACIÓN
-  CANALIZACIÓN SANEAMIENTO
-  POZO DE REGISTRO
-  CÁMARA DE DESCARGA
-  SUMIDERO

DILIGENCIA

AYUNTAMIENTO DE GARGANTA DE LOS MONTES
DOCUMENTO DE AVANCE
 DICIEMBRE 2017

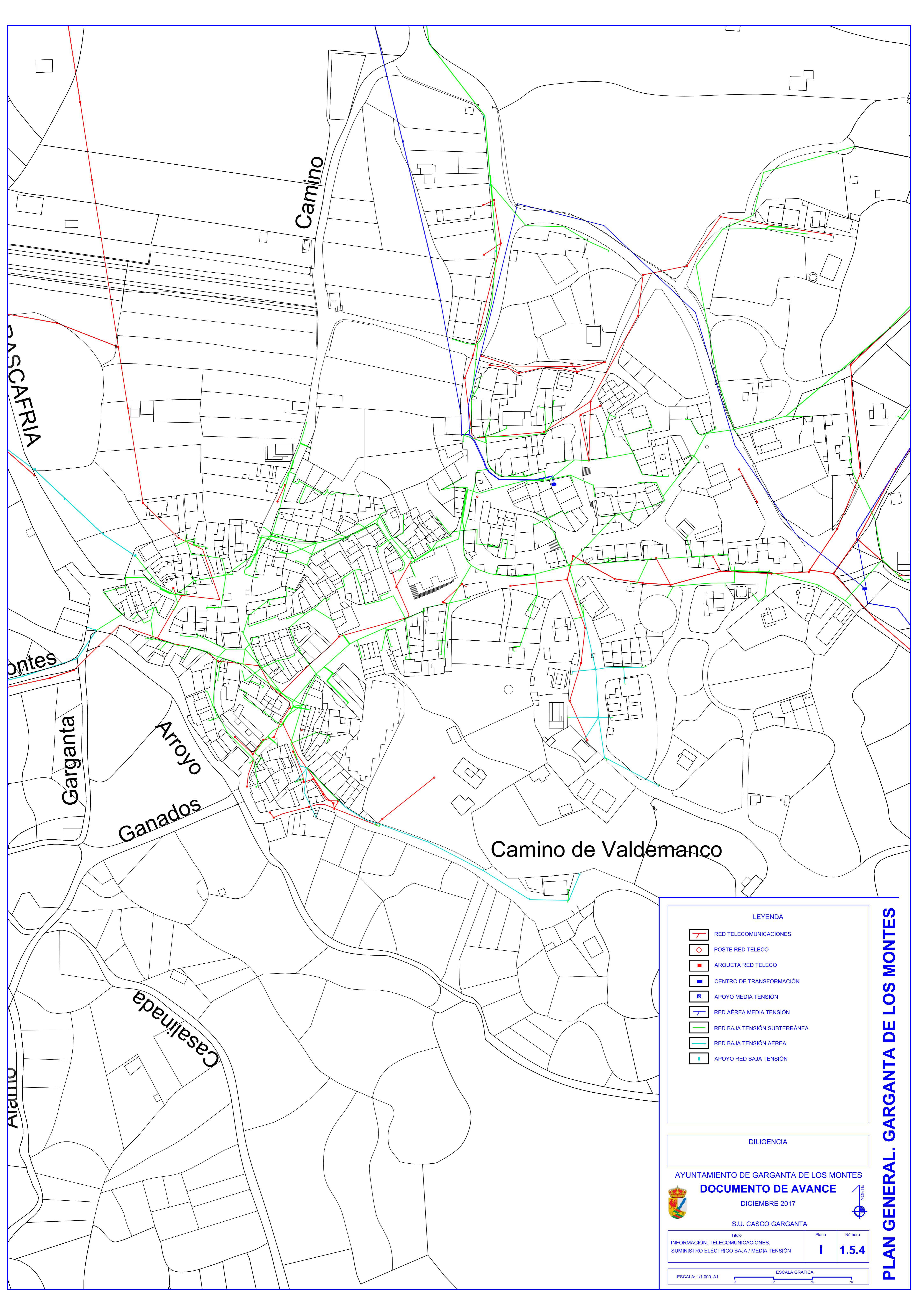
S.U. CASCO GARGANTA

Título	Plano	Número
INFORMACIÓN. ABASTECIMIENTO / DEPURACIÓN	i	1.5.3

ESCALA: 1/1.000, A1 ESCALA GRÁFICA


PLAN GENERAL. GARGANTA DE LOS MONTES





LEYENDA

-  RED TELECOMUNICACIONES
-  POSTE RED TELECO
-  ARQUETA RED TELECO
-  CENTRO DE TRANSFORMACIÓN
-  APOYO MEDIA TENSIÓN
-  RED ÁEREA MEDIA TENSIÓN
-  RED BAJA TENSIÓN SUBTERRÁNEA
-  RED BAJA TENSIÓN AEREA
-  APOYO RED BAJA TENSIÓN

DILIGENCIA

AYUNTAMIENTO DE GARGANTA DE LOS MONTES

DOCUMENTO DE AVANCE


DICIEMBRE 2017

S.U. CASCO GARGANTA

Título INFORMACIÓN, TELECOMUNICACIONES, SUMINISTRO ELÉCTRICO BAJA / MEDIA TENSIÓN	Plano i	Número 1.5.4
---	-------------------	------------------------

ESCALA: 1/1.000, A1

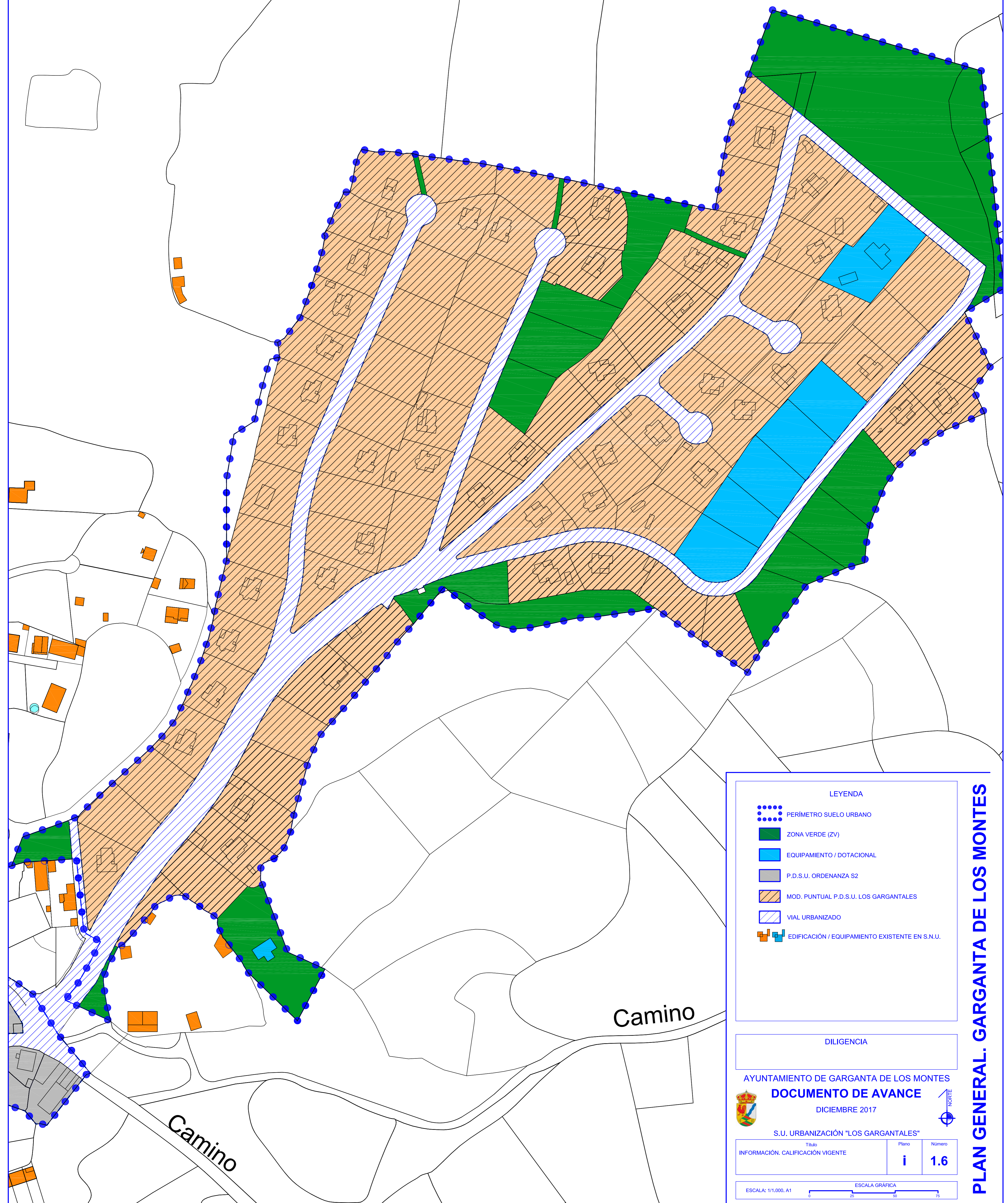
ESCALA GRÁFICA



PLAN GENERAL. GARGANTA DE LOS MONTES



Urbanización "LOS GARGANTALES"



LEYENDA

- PERÍMETRO SUELO URBANO
- ZONA VERDE (ZV)
- EQUIPAMIENTO / DOTACIONAL
- P.D.S.U. ORDENANZA S2
- MOD. PUNTUAL P.D.S.U. LOS GARGANTALES
- VIAL URBANIZADO
- EDIFICACIÓN / EQUIPAMIENTO EXISTENTE EN S.U.

DILIGENCIA

AYUNTAMIENTO DE GARGANTA DE LOS MONTES

DOCUMENTO DE AVANCE

DICIEMBRE 2017

S.U. URBANIZACIÓN "LOS GARGANTALES"

Título	Plano	Número
INFORMACIÓN. CALIFICACIÓN VIGENTE	i	1.6

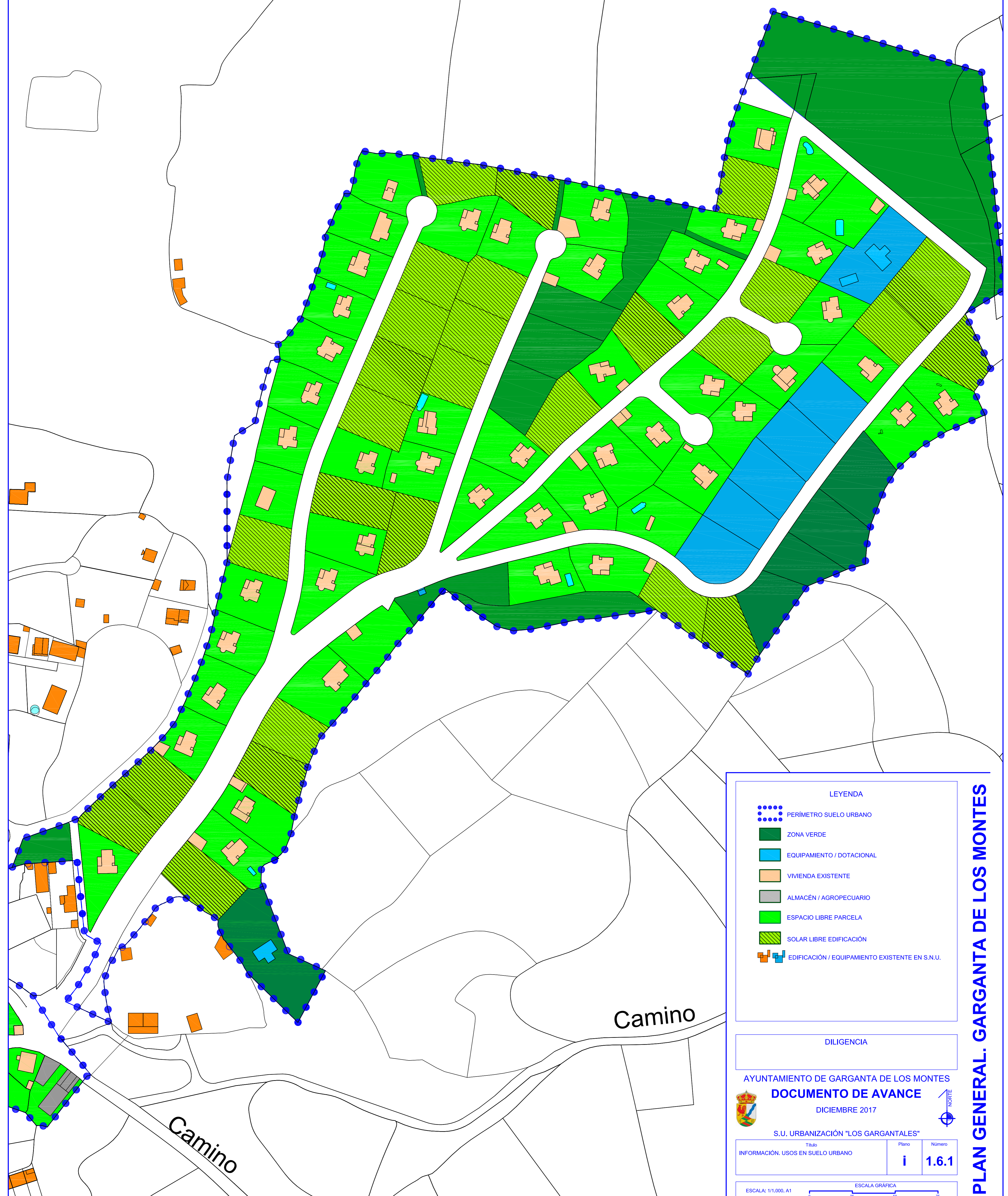
ESCALA: 1/1.000, A1

ESCALA GRÁFICA

PLAN GENERAL. GARGANTA DE LOS MONTES



Urbanización "LOS GARGANTALES"



LEYENDA

- PERIMETRO SUELO URBANO
- ZONA VERDE
- EQUIPAMIENTO / DOTACIONAL
- VIVIENDA EXISTENTE
- ALMACÉN / AGROPECUARIO
- ESPACIO LIBRE PARCELA
- SOLAR LIBRE EDIFICACIÓN
- EDIFICACIÓN / EQUIPAMIENTO EXISTENTE EN S.U.

DILIGENCIA

AYUNTAMIENTO DE GARGANTA DE LOS MONTES

DOCUMENTO DE AVANCE

DICIEMBRE 2017

S.U. URBANIZACIÓN "LOS GARGANTALES"

Título	Plano	Número
INFORMACIÓN. USOS EN SUELO URBANO	i	1.6.1

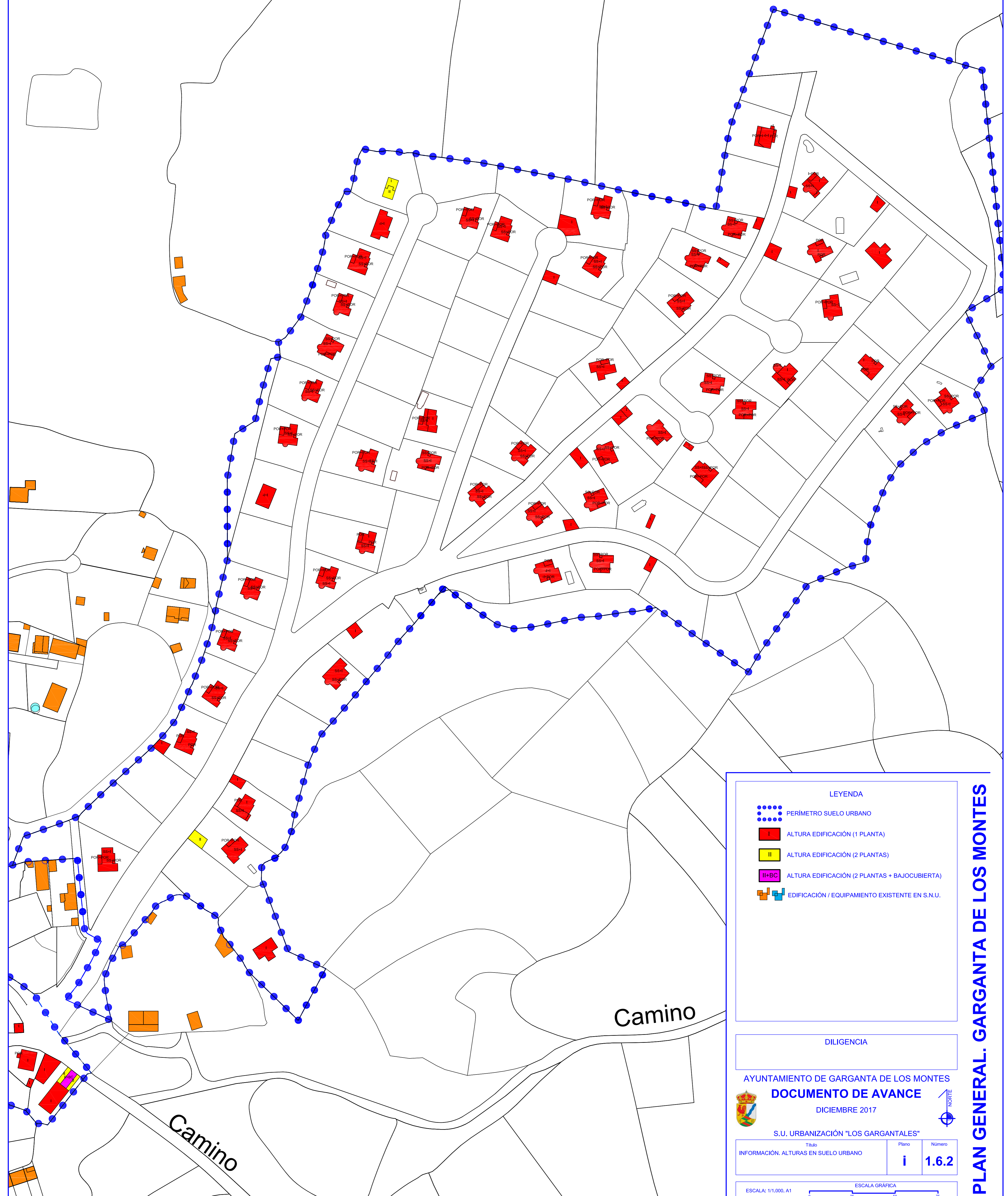


ESCALA: 1/1.000, A1

ESCALA GRÁFICA

0 25 50 75

PLAN GENERAL. GARGANTA DE LOS MONTES

Urbanización "LOS GARGANTALES"



LEYENDA

- PERÍMETRO SUELO URBANO
- ALTURA EDIFICACIÓN (1 PLANTA)
- ALTURA EDIFICACIÓN (2 PLANTAS)
- ALTURA EDIFICACIÓN (2 PLANTAS + BAJOCUBIERTA)
- EDIFICACIÓN / EQUIPAMIENTO EXISTENTE EN S.U.

DILIGENCIA

AYUNTAMIENTO DE GARGANTA DE LOS MONTES

DOCUMENTO DE AVANCE

DICIEMBRE 2017

S.U. URBANIZACIÓN "LOS GARGANTALES"

Título	Plano	Número
INFORMACIÓN. ALTURAS EN SUELO URBANO	i	1.6.2

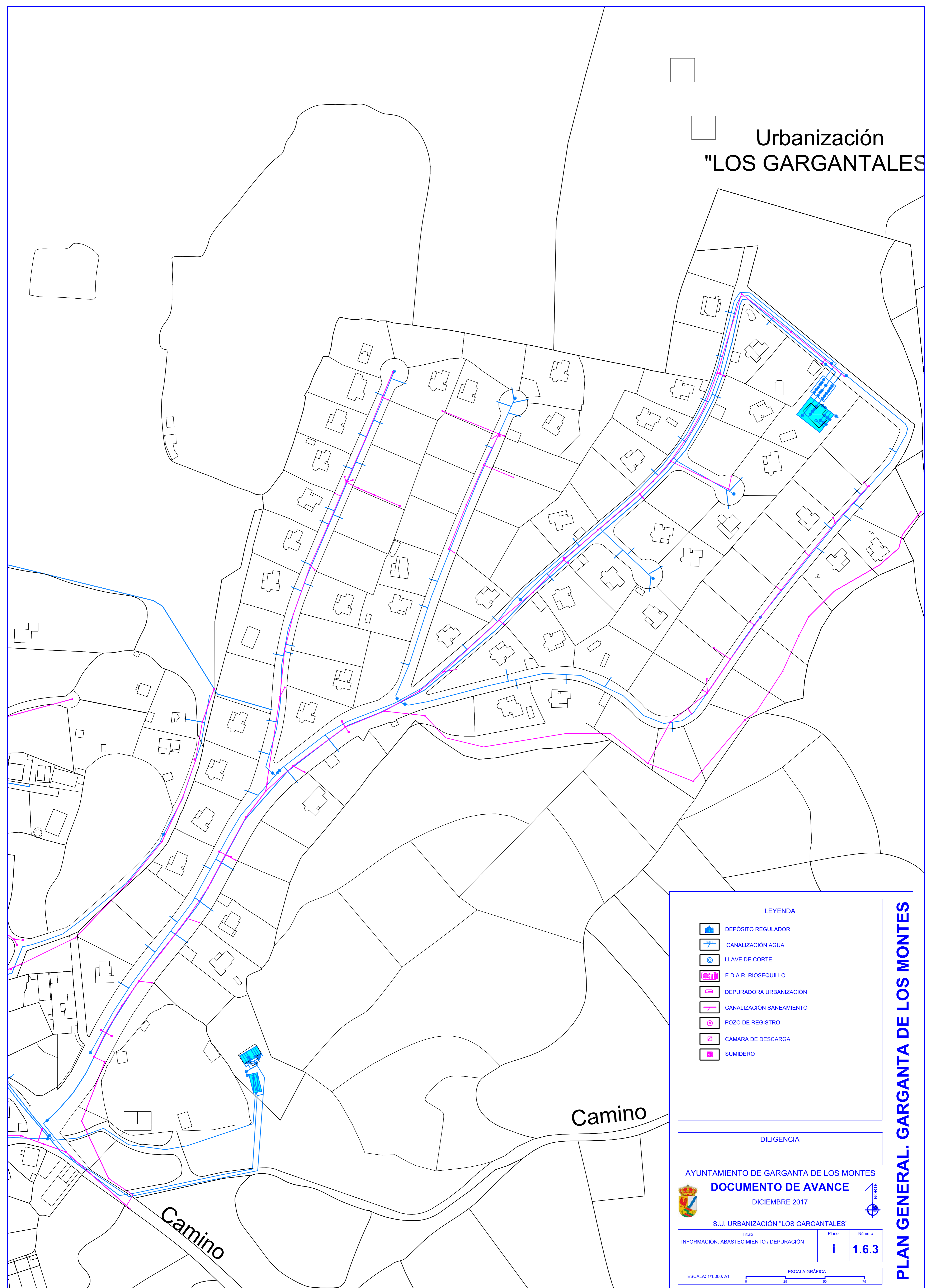
ESCALA: 1/1.000, A1

ESCALA GRÁFICA

PLAN GENERAL. GARGANTA DE LOS MONTES



Urbanización "LOS GARGANTALES"



LEYENDA

- DEPÓSITO REGULADOR
- CANALIZACIÓN AGUA
- LLAVE DE CORTE
- E.D.A.R. RIOSEQUILLO
- DEPURADORA URBANIZACIÓN
- CANALIZACIÓN SANEAMIENTO
- POZO DE REGISTRO
- CÁMARA DE DESCARGA
- SUMIDERO

DILIGENCIA

AYUNTAMIENTO DE GARGANTA DE LOS MONTES
DOCUMENTO DE AVANCE
DICIEMBRE 2017

S.U. URBANIZACIÓN "LOS GARGANTALES"

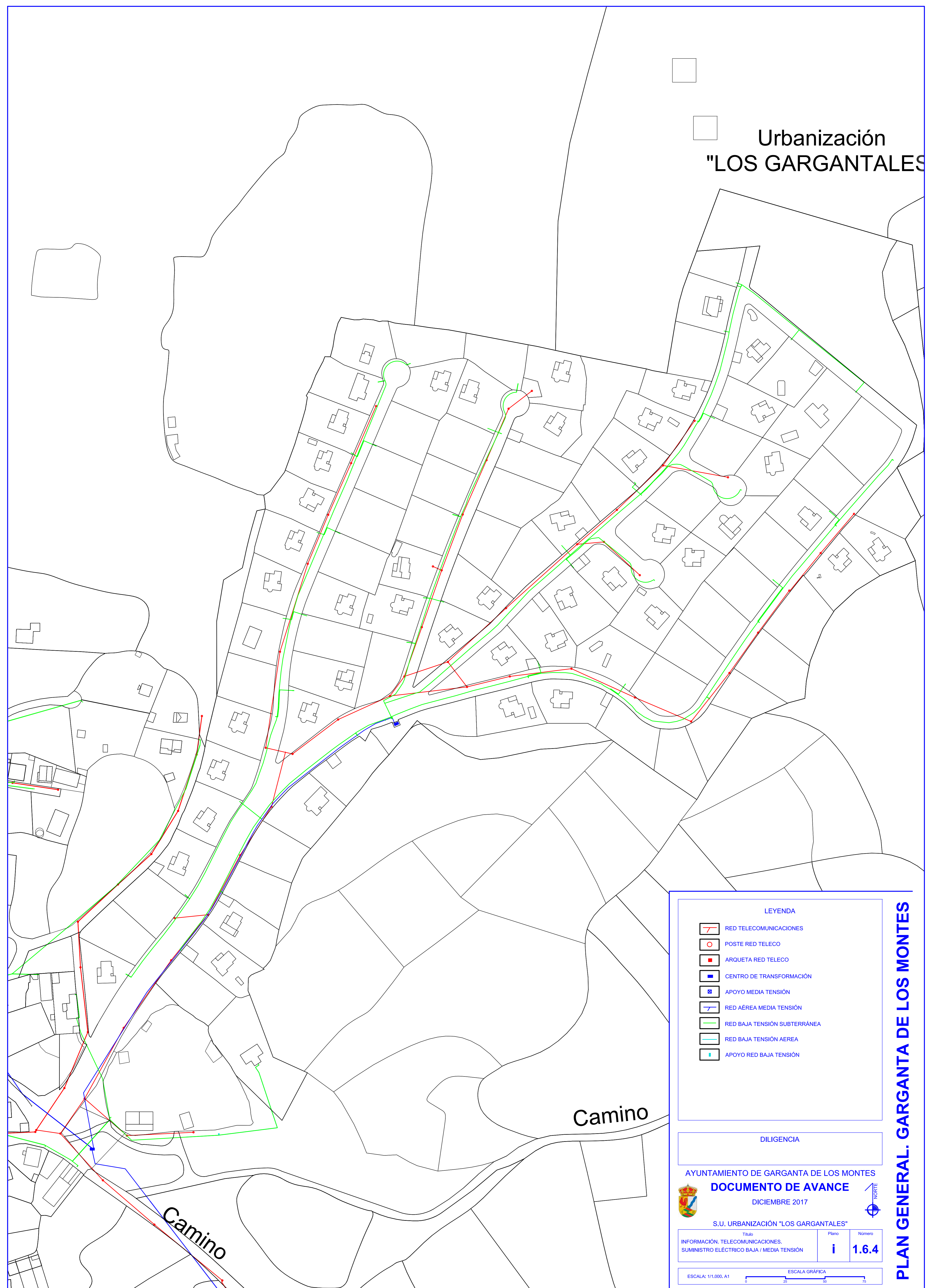
Título	Plano	Número
INFORMACIÓN. ABASTECIMIENTO / DEPURACIÓN	i	1.6.3

ESCALA: 1/1.000, A1










ESCALA GRÁFICA

PLAN GENERAL. GARGANTA DE LOS MONTES

Urbanización "LOS GARGANTALES"



LEYENDA

-  RED TELECOMUNICACIONES
-  POSTE RED TELECO
-  ARQUETA RED TELECO
-  CENTRO DE TRANSFORMACIÓN
-  APOYO MEDIA TENSIÓN
-  RED ÁEREA MEDIA TENSIÓN
-  RED BAJA TENSIÓN SUBTERRÁNEA
-  RED BAJA TENSIÓN AEREA
-  APOYO RED BAJA TENSIÓN

DILIGENCIA

AYUNTAMIENTO DE GARGANTA DE LOS MONTES
DOCUMENTO DE AVANCE
DICIEMBRE 2017

S.U. URBANIZACIÓN "LOS GARGANTALES"

Título	Plano	Número
INFORMACIÓN, TELECOMUNICACIONES, SUMINISTRO ELÉCTRICO BAJA / MEDIA TENSIÓN	i	1.6.4

ESCALA: 1/1.000, A1

ESCALA GRÁFICA



PLAN GENERAL. GARGANTA DE LOS MONTES



Urbanización "LAS ERAS DEL SOTO"

EL CUADRÓN

RASCAFRIA

Camino

Paso

Camino

de

al

Cuadrón

LEYENDA

- PERIMETRO SUELO URBANO
- ZONA VERDE (ZV)
- EQUIPAMIENTO / DOTACIONAL
- P.D.S.U. ORDENANZA S1
- MOD. PUNTUAL P.D.S.U. LAS ERAS DEL SOTO
- VIAL URBANIZADO
- EDIFICACIÓN / EQUIPAMIENTO EXISTENTE EN S.N.U.

DILIGENCIA

AYUNTAMIENTO DE GARGANTA DE LOS MONTES

DOCUMENTO DE AVANCE

DICIEMBRE 2017



S.U. CASCO EL CUADRÓN / URBANIZACIÓN "ERAS DEL SOTO"

Título	Plano	Número
INFORMACIÓN. CALIFICACIÓN VIGENTE	i	1.7

ESCALA: 1/1.000, A1

ESCALA GRÁFICA



Urbanización
"LAS ERAS DEL SOTO"

EL CUADRÓN

RASCAFRIA

Camino

Paso

Camino

al Cuadrón

de

LEYENDA

-  PERIMETRO SUELO URBANO
-  ZONA VERDE
-  EQUIPAMIENTO / DOTACIONAL
-  VIVIENDA EXISTENTE
-  ALMACÉN / AGROPECUARIO
-  ESPACIO LIBRE PARCELA
-  SOLAR LIBRE EDIFICACIÓN
-  EDIFICACIÓN / EQUIPAMIENTO EXISTENTE EN S.N.U.

DILIGENCIA

AYUNTAMIENTO DE GARGANTA DE LOS MONTES

DOCUMENTO DE AVANCE

DICIEMBRE 2017

S.U. CASCO EL CUADRÓN / URBANIZACIÓN "ERAS DEL SOTO"

Título	Plano	Número
INFORMACIÓN. USOS EN SUELO URBANO	i	1.7.1

ESCALA: 1/1.000, A1

ESCALA GRÁFICA




Urbanización "LAS ERAS DEL SOTO"

EL CUADRÓN

RASCAFRIA

Camino

Paso

Camino

al Cuadrón

LEYENDA

- PERIMETRO SUELO URBANO
- ALTURA EDIFICACIÓN (1 PLANTA)
- ALTURA EDIFICACIÓN (2 PLANTAS)
- ALTURA EDIFICACIÓN (2 PLANTAS + BAJOCUBIERTA)
- EDIFICACIÓN / EQUIPAMIENTO EXISTENTE EN S.N.U.

DILIGENCIA

AYUNTAMIENTO DE GARGANTA DE LOS MONTES
DOCUMENTO DE AVANCE
DICIEMBRE 2017

S.U. CASCO EL CUADRÓN / URBANIZACIÓN "ERAS DEL SOTO"

Título	Plano	Número
INFORMACIÓN. ALTURAS EN SUELO URBANO	i	1.7.2

ESCALA: 1/1.000, A1

ESCALA GRÁFICA

PLAN GENERAL. GARGANTA DE LOS MONTES



Urbanización "LAS ERAS DEL SOTO"

EL CUADRÓN

RASCAFRIA

Camino

Paso

Camino

al Cuadrón

de

LEYENDA

-  DEPÓSITO REGULADOR
-  CANALIZACIÓN AGUA
-  LLAVE DE CORTE
-  E.D.A.R. RIOSEQUILLO
-  DEPURADORA URBANIZACIÓN
-  CANALIZACIÓN SANEAMIENTO
-  POZO DE REGISTRO
-  CÁMARA DE DESCARGA
-  SUMIDERO

DILIGENCIA

AYUNTAMIENTO DE GARGANTA DE LOS MONTES

DOCUMENTO DE AVANCE

DICIEMBRE 2017



S.U. CASCO EL CUADRÓN / URBANIZACIÓN "ERAS DEL SOTO"

Título: INFORMACIÓN, ABASTECIMIENTO / DEPURACIÓN

Plano: i

Número: 1.7.3



ESCALA: 1/1.000, A1

ESCALA GRÁFICA



Urbanización "LAS ERAS DEL SOTO"

EL CUADRÓN

RASCAFRIA

Camino

Paso

Carricho

al Cuadrón

de

LEYENDA

- RED TELECOMUNICACIONES
- POSTE RED TELECO
- ARQUETA RED TELECO
- CENTRO DE TRANSFORMACIÓN
- APOYO MEDIA TENSIÓN
- RED AÉREA MEDIA TENSIÓN
- RED BAJA TENSIÓN SUBTERRÁNEA
- RED BAJA TENSIÓN AEREA
- APOYO RED BAJA TENSIÓN

DILIGENCIA

AYUNTAMIENTO DE GARGANTA DE LOS MONTES
DOCUMENTO DE AVANCE
DICIEMBRE 2017

S.U. CASCO EL CUADRÓN / URBANIZACIÓN "ERAS DEL SOTO"

Título	Plano	Número
INFORMACIÓN, TELECOMUNICACIONES, SUMINISTRO ELÉCTRICO BAJA / MEDIA TENSIÓN	i	1.7.4

ESCALA: 1/1.000, A1

ESCALA GRÁFICA

PLAN GENERAL. GARGANTA DE LOS MONTES



Urbanización "LAS PAJARILLAS"

LEYENDA

- PERIMETRO SUELO URBANO
- ZONA VERDE (ZV)
- EQUIPAMIENTO / DOTACIONAL
- P.O.N.P. LAS PAJARILLAS
- VIAL URBANIZADO
- EDIFICACIÓN / EQUIPAMIENTO EXISTENTE EN S.N.U.

DILIGENCIA

AYUNTAMIENTO DE GARGANTA DE LOS MONTES

DOCUMENTO DE AVANCE

DICIEMBRE 2017

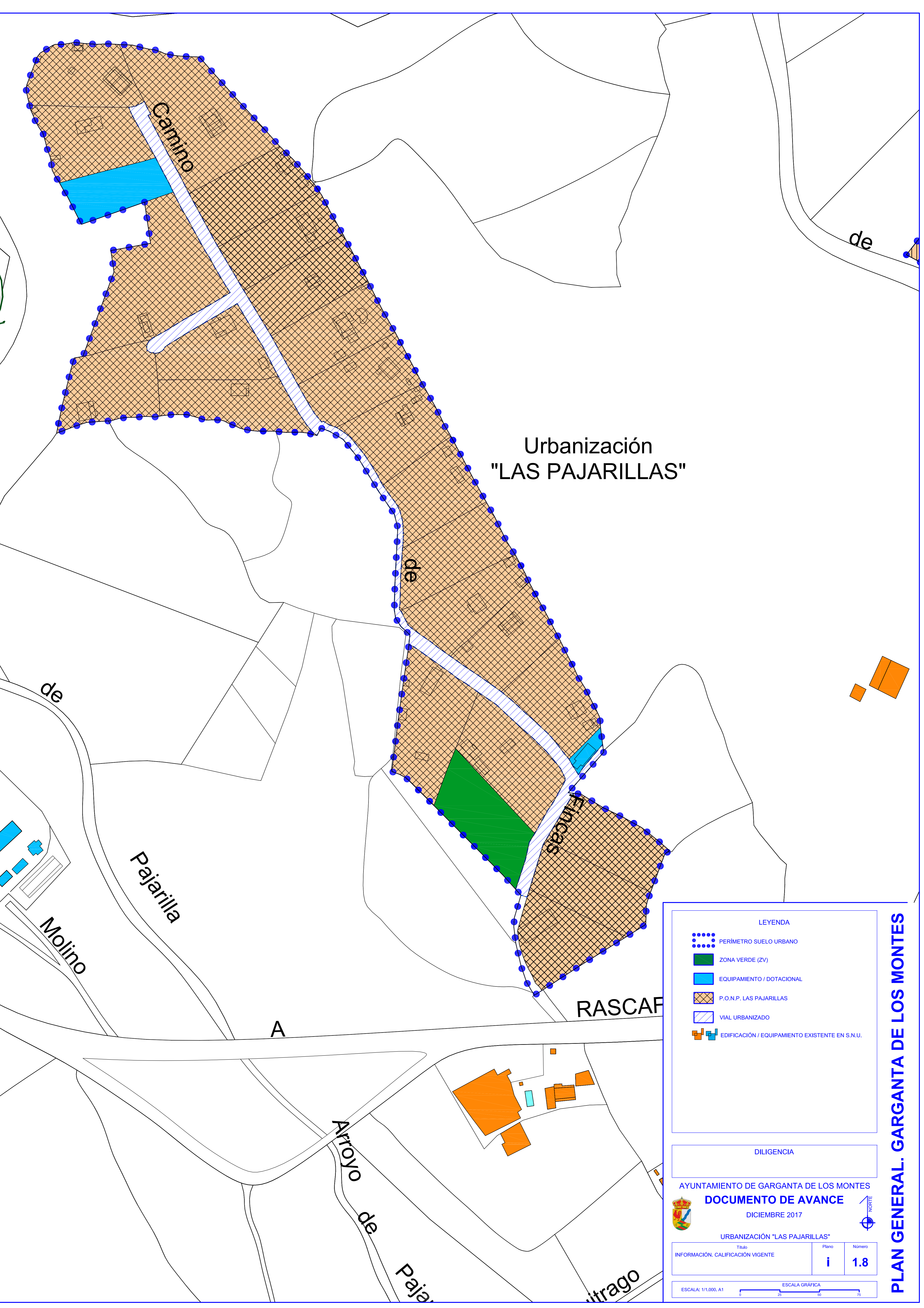
URBANIZACIÓN "LAS PAJARILLAS"

Título	Plano	Número
INFORMACIÓN. CALIFICACIÓN VIGENTE	i	1.8

ESCALA: 1/1.000, A1

ESCALA GRÁFICA

PLAN GENERAL. GARGANTA DE LOS MONTES



Urbanización "LAS PAJARILLAS"

LEYENDA

- PERIMETRO SUELO URBANO
- ZONA VERDE
- EQUIPAMIENTO / DOTACIONAL
- VIVIENDA EXISTENTE
- ALMACÉN / AGROPECUARIO
- ESPACIO LIBRE PARCELA
- SOLAR LIBRE EDIFICACIÓN
- EDIFICACIÓN / EQUIPAMIENTO EXISTENTE EN S.N.U.

DILIGENCIA

AYUNTAMIENTO DE GARGANTA DE LOS MONTES

DOCUMENTO DE AVANCE

DICIEMBRE 2017

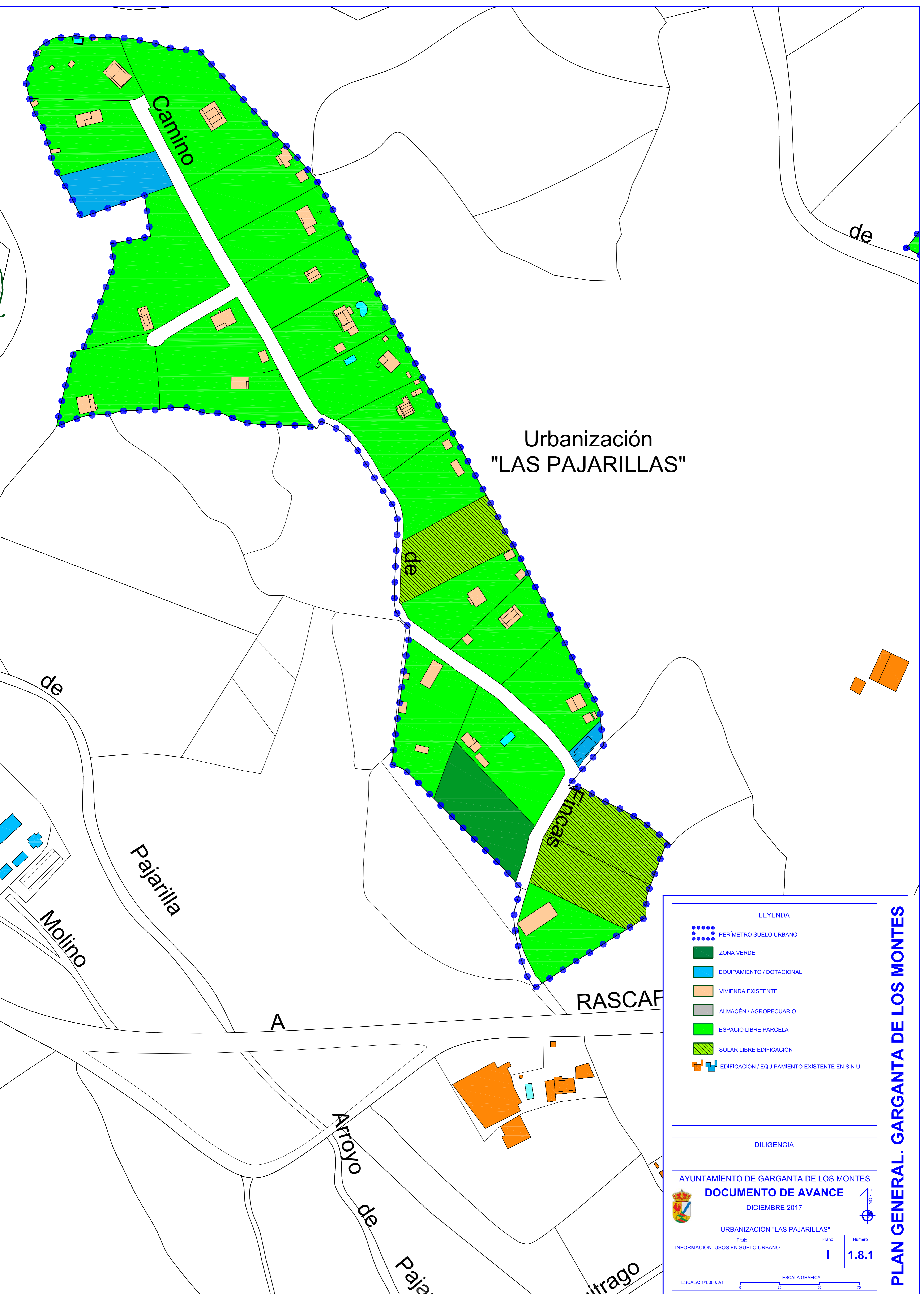
URBANIZACIÓN "LAS PAJARILLAS"

Título	Plano	Número
INFORMACIÓN. USOS EN SUELO URBANO	i	1.8.1

ESCALA: 1/1.000, A1




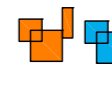

ESCALA GRÁFICA

PLAN GENERAL. GARGANTA DE LOS MONTES



Urbanización "LAS PAJARILLAS"

LEYENDA

-  PERIMETRO SUELO URBANO
-  ALTURA EDIFICACIÓN (1 PLANTA)
-  ALTURA EDIFICACIÓN (2 PLANTAS)
-  ALTURA EDIFICACIÓN (2 PLANTAS + BAJOCUBIERTA)
-  EDIFICACIÓN / EQUIPAMIENTO EXISTENTE EN S.N.U.

DILIGENCIA

AYUNTAMIENTO DE GARGANTA DE LOS MONTES

DOCUMENTO DE AVANCE


DICIEMBRE 2017

URBANIZACIÓN "LAS PAJARILLAS"

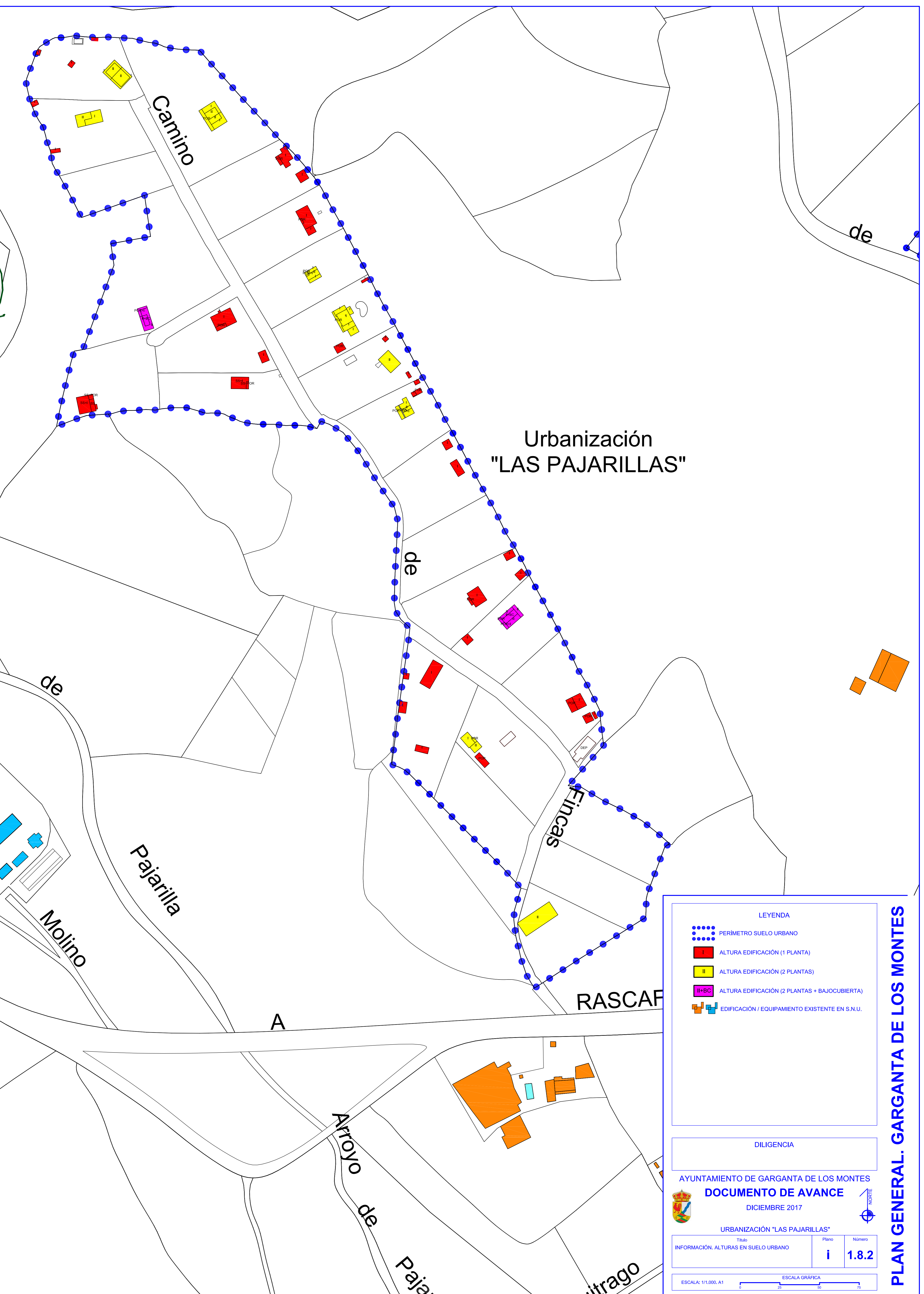
Título	Plano	Número
INFORMACIÓN. ALTURAS EN SUELO URBANO	i	1.8.2

ESCALA: 1/1.000, A1

ESCALA GRÁFICA



PLAN GENERAL. GARGANTA DE LOS MONTES



Urbanización "LAS PAJARILLAS"

LEYENDA

- DEPÓSITO REGULADOR
- CANALIZACIÓN AGUA
- LLAVE DE CORTE
- E.D.A.R. RIOSEQUILLO
- DEPURADORA URBANIZACIÓN
- CANALIZACIÓN SANEAMIENTO
- POZO DE REGISTRO
- CÁMARA DE DESCARGA
- SUMIDERO

DILIGENCIA

AYUNTAMIENTO DE GARGANTA DE LOS MONTES
DOCUMENTO DE AVANCE
DICIEMBRE 2017

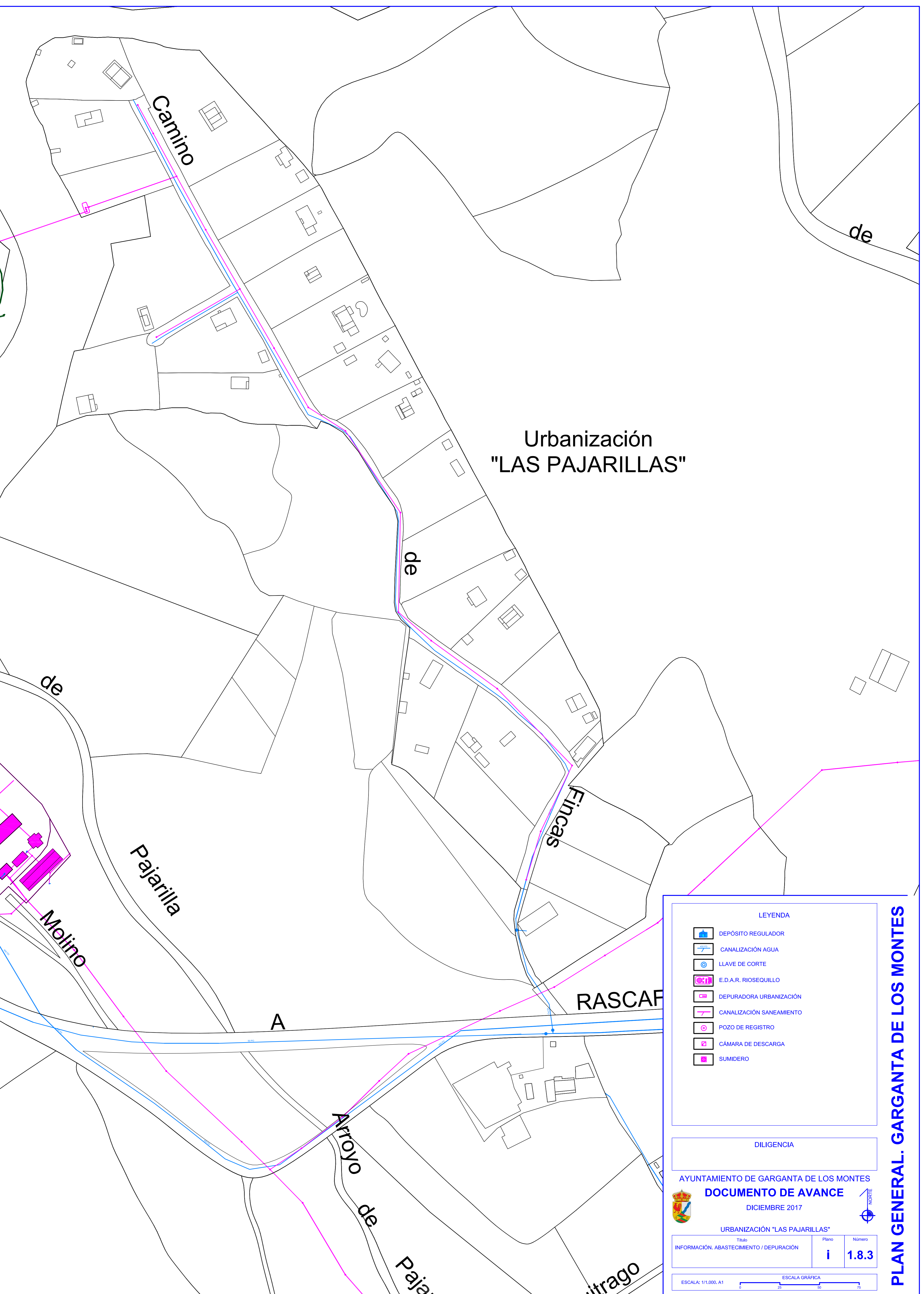
URBANIZACIÓN "LAS PAJARILLAS"

Título	Plano	Número
INFORMACIÓN. ABASTECIMIENTO / DEPURACIÓN	i	1.8.3

ESCALA: 1/1.000, A1

ESCALA GRÁFICA

PLAN GENERAL. GARGANTA DE LOS MONTES



Urbanización "LAS PAJARILLAS"

LEYENDA

- RED TELECOMUNICACIONES
- POSTE RED TELECO
- ARQUETA RED TELECO
- CENTRO DE TRANSFORMACIÓN
- APOYO MEDIA TENSIÓN
- RED AÉREA MEDIA TENSIÓN
- RED BAJA TENSIÓN SUBTERRÁNEA
- RED BAJA TENSIÓN AEREA
- APOYO RED BAJA TENSIÓN

DILIGENCIA

AYUNTAMIENTO DE GARGANTA DE LOS MONTES
DOCUMENTO DE AVANCE
DICIEMBRE 2017

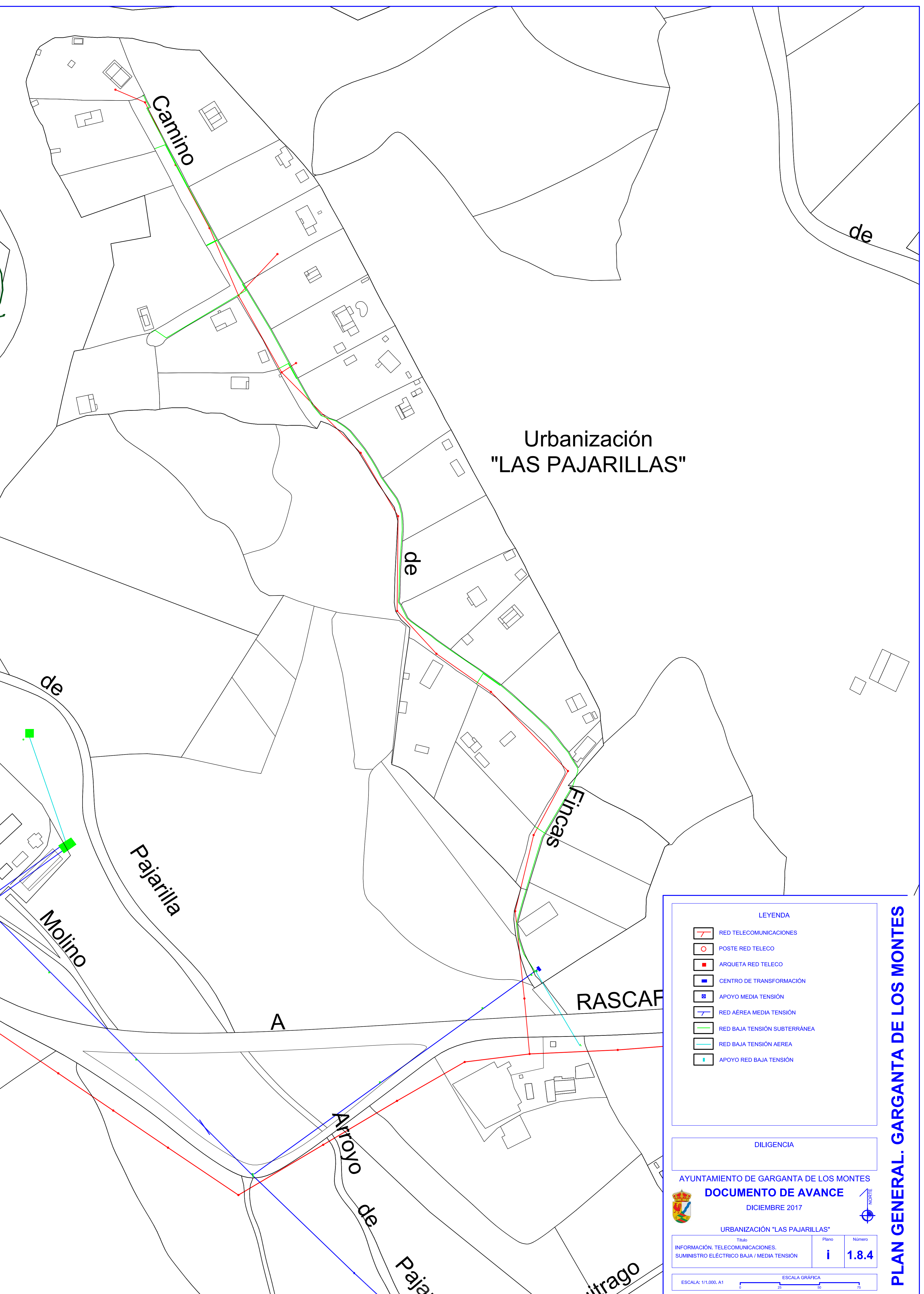
URBANIZACIÓN "LAS PAJARILLAS"

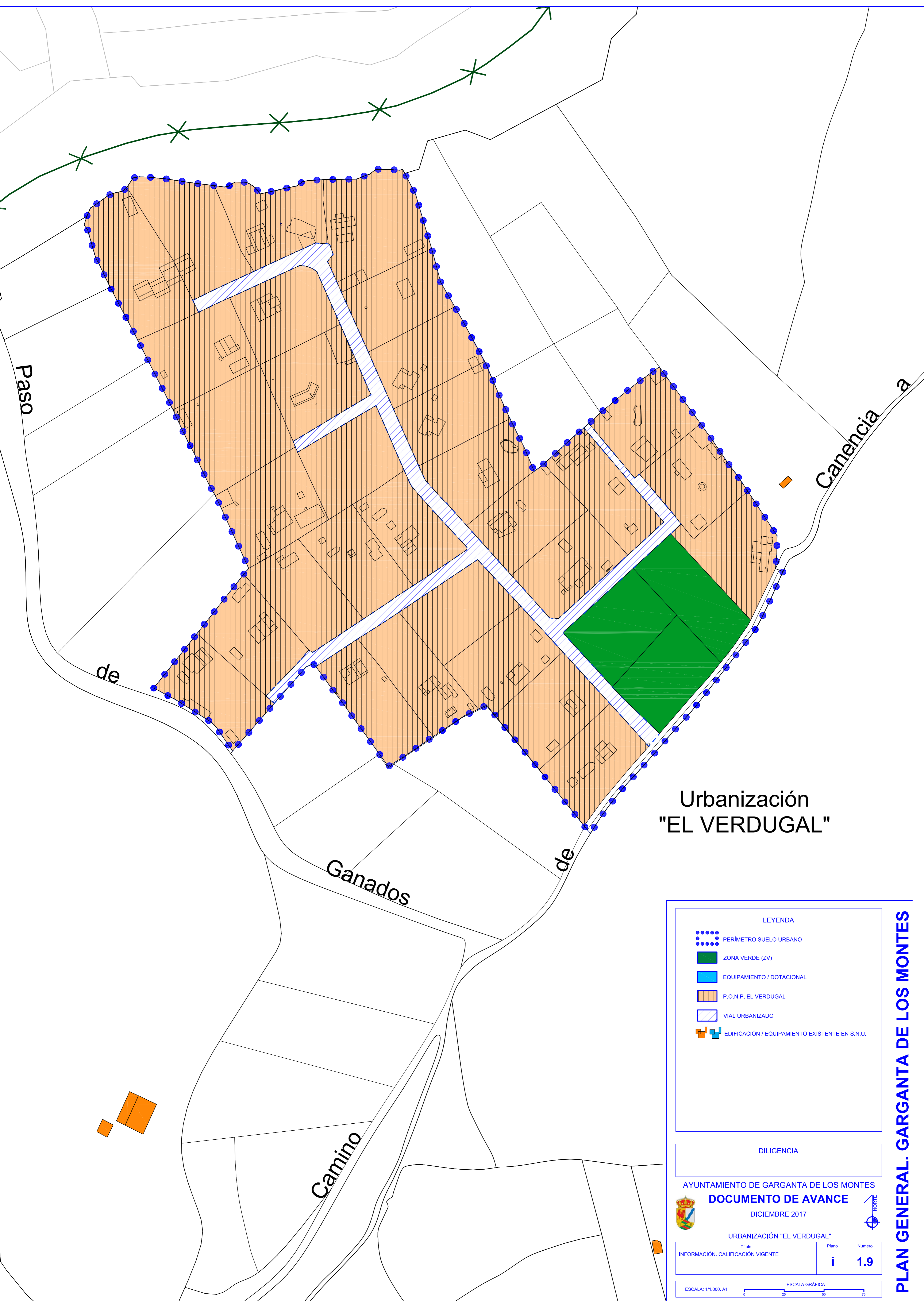
Título	Plano	Número
INFORMACIÓN, TELECOMUNICACIONES, SUMINISTRO ELÉCTRICO BAJA / MEDIA TENSIÓN	i	1.8.4

ESCALA: 1/1.000, A1

ESCALA GRÁFICA

PLAN GENERAL. GARGANTA DE LOS MONTES





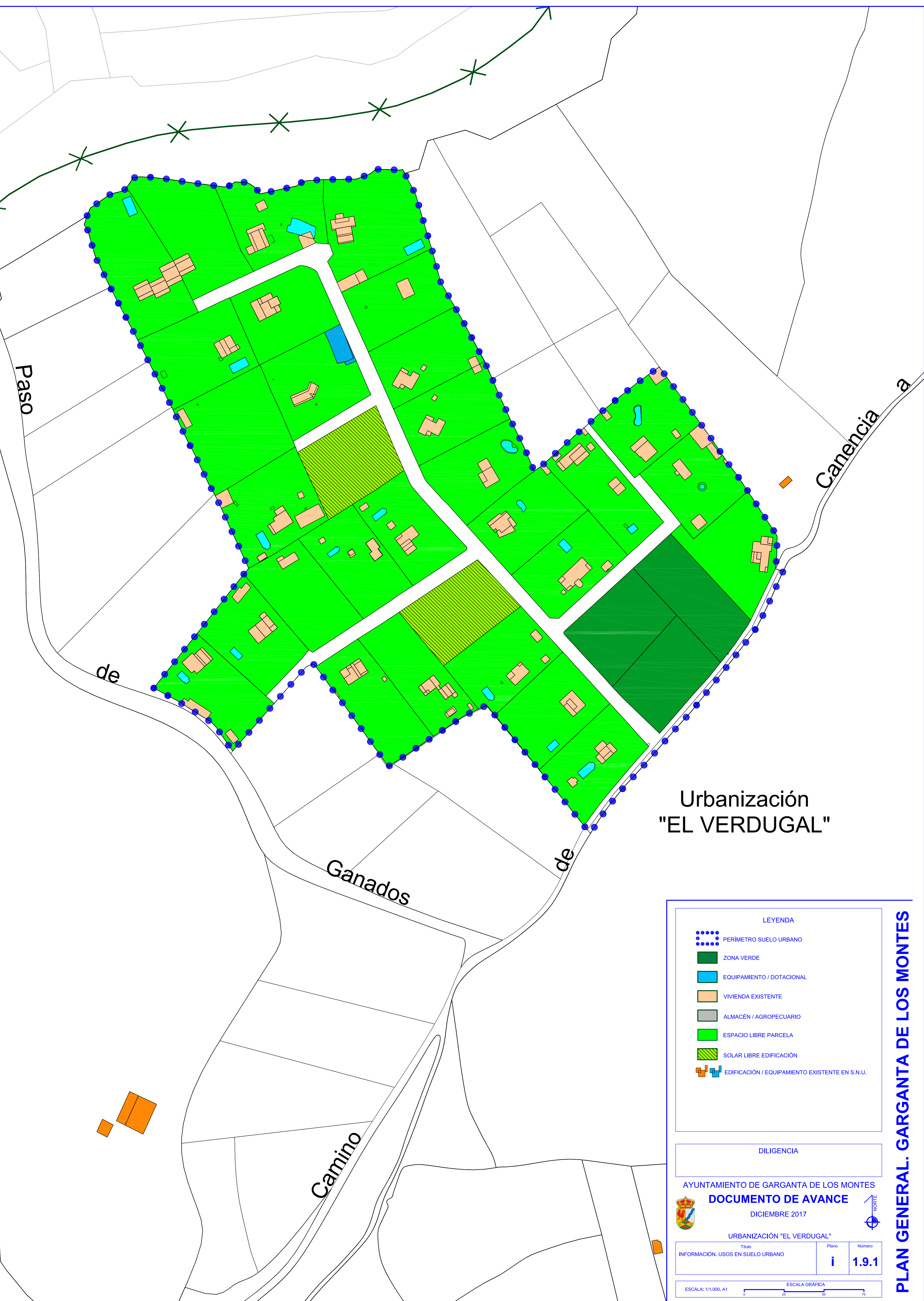
Urbanización "EL VERDUGAL"

LEYENDA		
	PERIMETRO SUELO URBANO	
	ZONA VERDE (ZV)	
	EQUIPAMIENTO / DOTACIONAL	
	P.O.N.P. EL VERDUGAL	
	VIAL URBANIZADO	
	EDIFICACIÓN / EQUIPAMIENTO EXISTENTE EN S.N.U.	

DILIGENCIA		
AYUNTAMIENTO DE GARGANTA DE LOS MONTES DOCUMENTO DE AVANCE DICIEMBRE 2017		
URBANIZACIÓN "EL VERDUGAL"		
Título INFORMACIÓN. CALIFICACIÓN VIGENTE	Plano i	Número 1.9

ESCALA: 1/1.000, A1	ESCALA GRÁFICA
---------------------	--------------------

PLAN GENERAL. GARGANTA DE LOS MONTES



Urbanización "EL VERDUGAL"

LEYENDA

- PERIMETRO SUELO URBANO
- ZONA VERDE
- EQUIPAMIENTO / DOTACIONAL
- VIVIENDA EXISTENTE
- ALMACÉN / AGROPECUARIO
- ESPACIO LIBRE PARCELA
- SOLAR LIBRE EDIFICACIÓN
- EDIFICACIÓN / EQUIPAMIENTO EXISTENTE EN S.N.U.

DILIGENCIA

AYUNTAMIENTO DE GARGANTA DE LOS MONTES

DOCUMENTO DE AVANCE

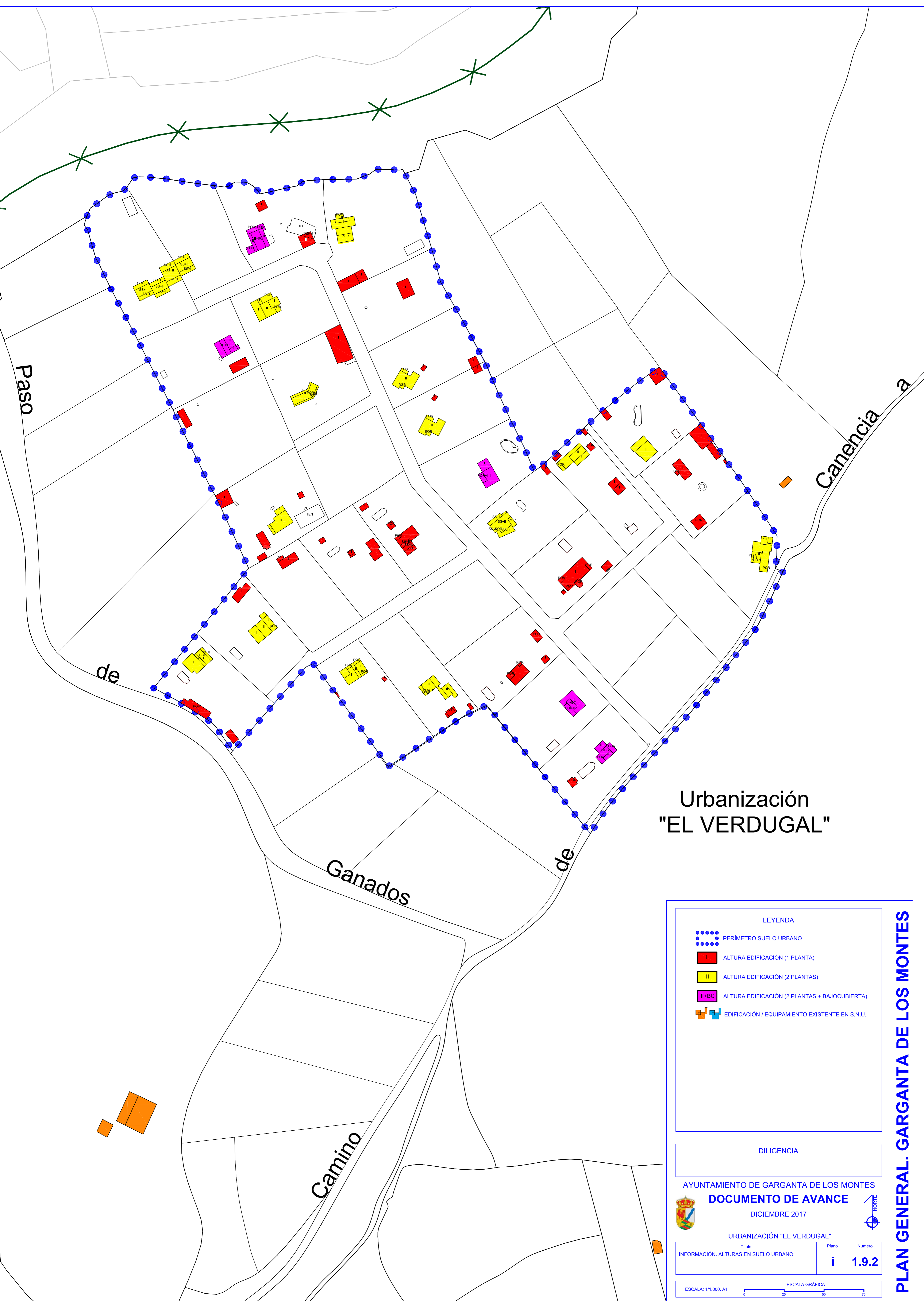
DICIEMBRE 2017

URBANIZACIÓN "EL VERDUGAL"

Título	Plano	Número
INFORMACIÓN. USOS EN SUELO URBANO	i	1.9.1

ESCALA: 1/1.000, A1

ESCALA GRÁFICA



Urbanización "EL VERDUGAL"

LEYENDA

- PERÍMETRO SUELO URBANO
- ALTURA EDIFICACIÓN (1 PLANTA)
- ALTURA EDIFICACIÓN (2 PLANTAS)
- ALTURA EDIFICACIÓN (2 PLANTAS + BAJOCUBIERTA)
- EDIFICACIÓN / EQUIPAMIENTO EXISTENTE EN S.N.U.

DILIGENCIA

AYUNTAMIENTO DE GARGANTA DE LOS MONTES

DOCUMENTO DE AVANCE

DICIEMBRE 2017

URBANIZACIÓN "EL VERDUGAL"

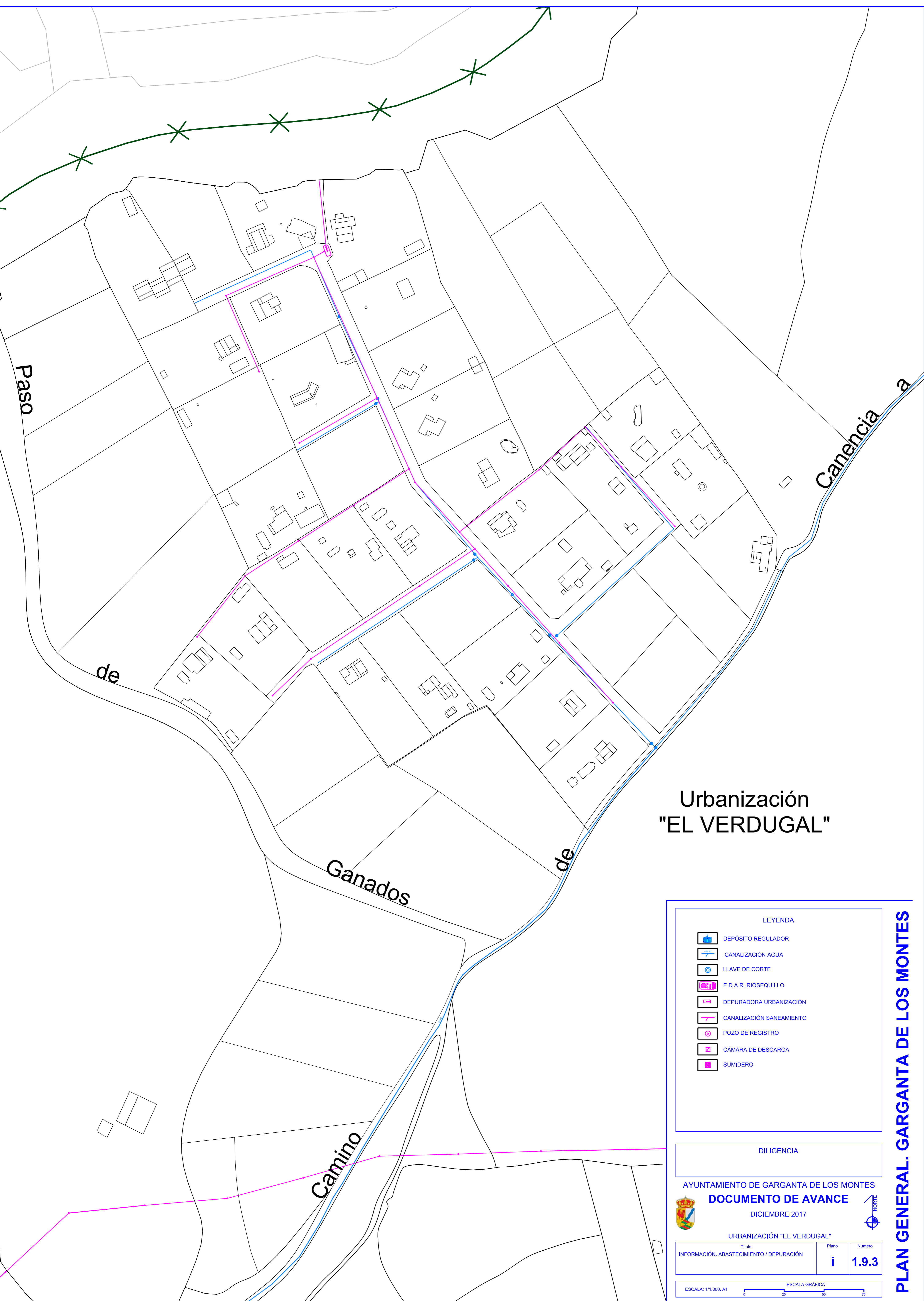
Título	Plano	Número
INFORMACIÓN. ALTURAS EN SUELO URBANO	i	1.9.2

ESCALA: 1/1.000, A1

ESCALA GRÁFICA

PLAN GENERAL. GARGANTA DE LOS MONTES





Urbanización "EL VERDUGAL"

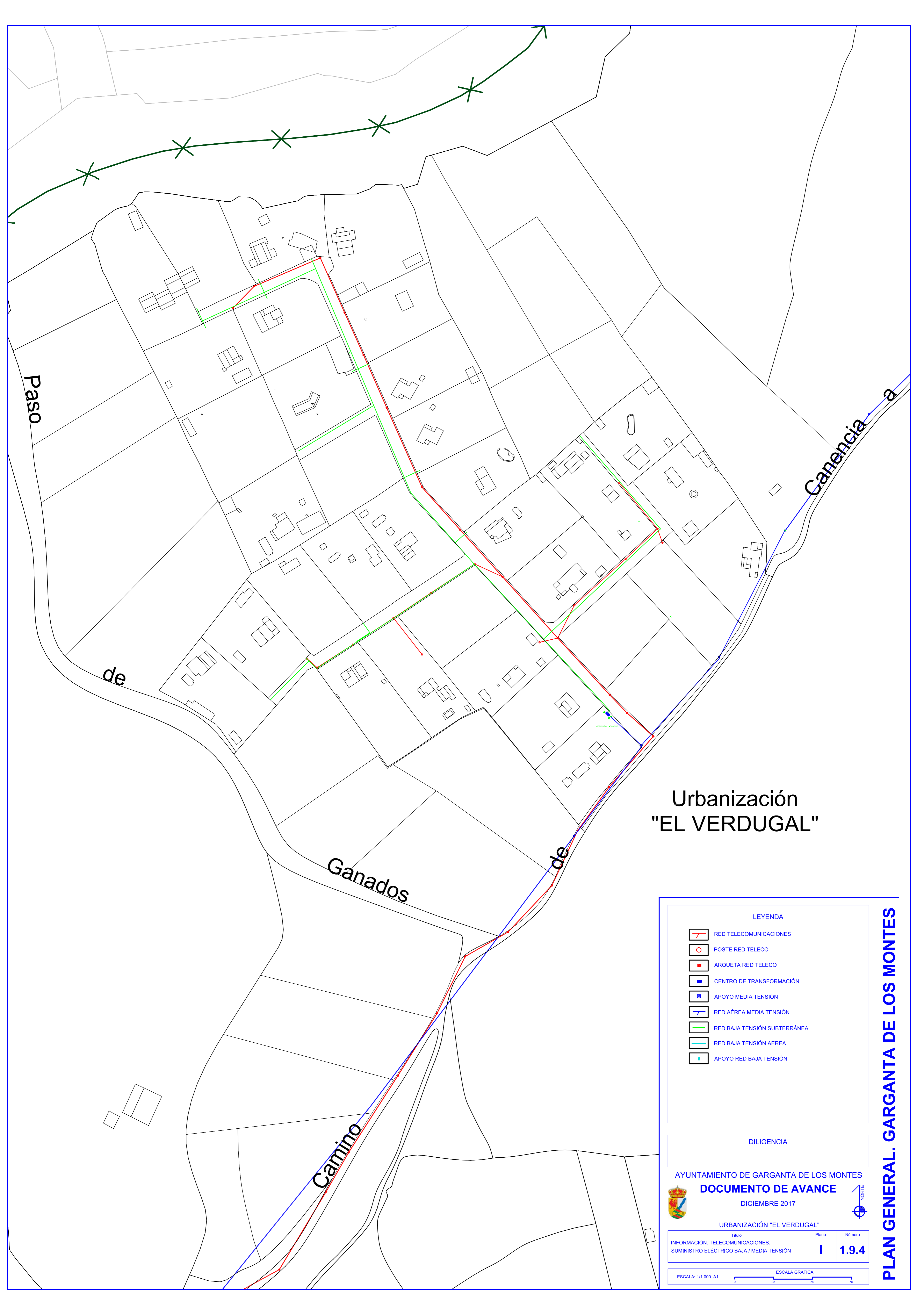
LEYENDA		
	DEPÓSITO REGULADOR	
	CANALIZACIÓN AGUA	
	LLAVE DE CORTE	
	E.D.A.R. RIOSEJILLO	
	DEPURADORA URBANIZACIÓN	
	CANALIZACIÓN SANEAMIENTO	
	POZO DE REGISTRO	
	CÁMARA DE DESCARGA	
	SUMIDERO	

DILIGENCIA		
AYUNTAMIENTO DE GARGANTA DE LOS MONTES DOCUMENTO DE AVANCE DICIEMBRE 2017		
URBANIZACIÓN "EL VERDUGAL"		
Título INFORMACIÓN, ABASTECIMIENTO / DEPURACIÓN	Plano i	Número 1.9.3

ESCALA GRÁFICA	
0	25 50 75

ESCALA: 1/1.000, A1

PLAN GENERAL. GARGANTA DE LOS MONTES



Urbanización "EL VERDUGAL"

LEYENDA

- RED TELECOMUNICACIONES
- POSTE RED TELECO
- ARQUETA RED TELECO
- CENTRO DE TRANSFORMACIÓN
- APOYO MEDIA TENSIÓN
- RED AÉREA MEDIA TENSIÓN
- RED BAJA TENSIÓN SUBTERRÁNEA
- RED BAJA TENSIÓN AEREA
- APOYO RED BAJA TENSIÓN

DILIGENCIA

AYUNTAMIENTO DE GARGANTA DE LOS MONTES

DOCUMENTO DE AVANCE

DICIEMBRE 2017

URBANIZACIÓN "EL VERDUGAL"

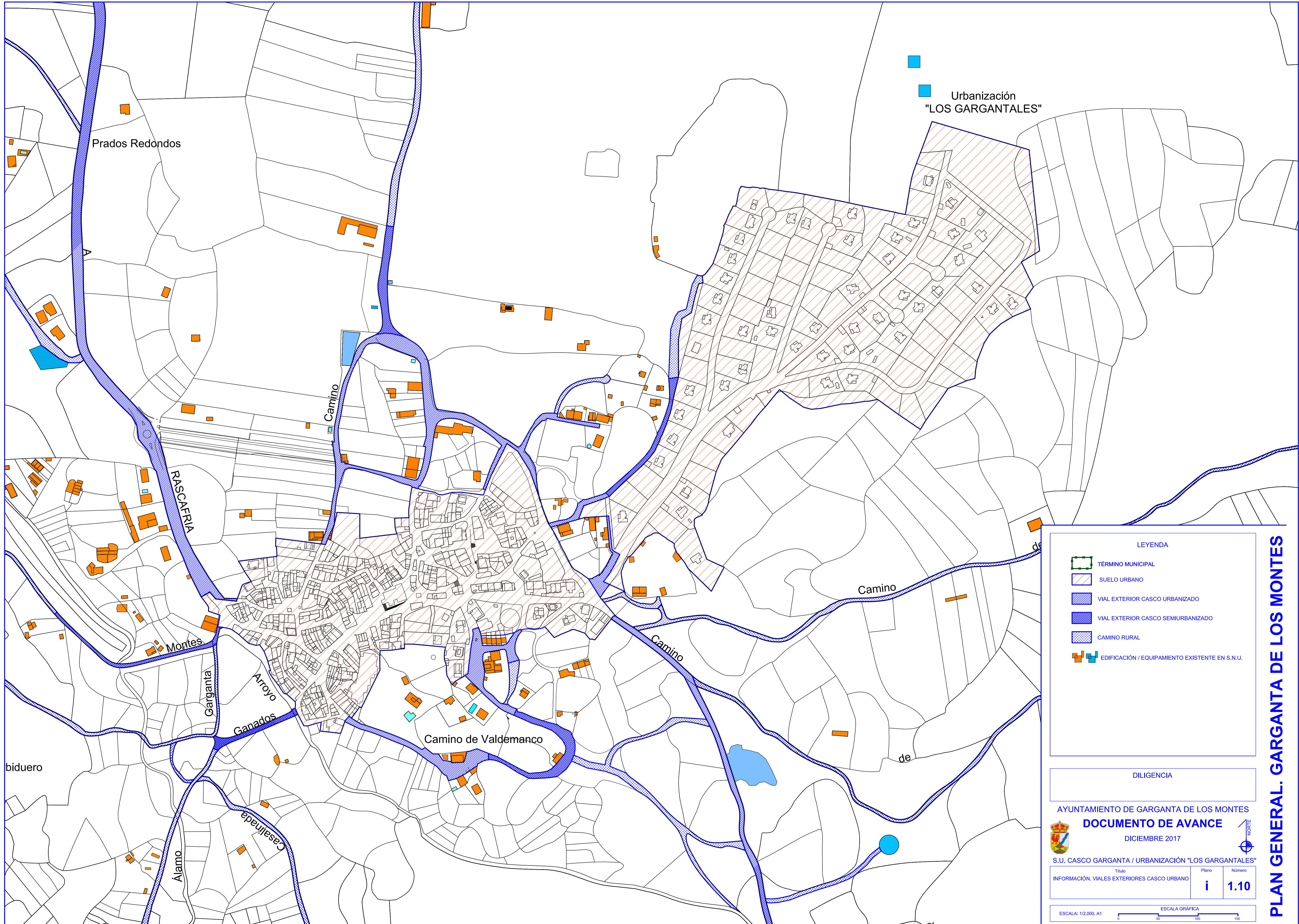
Título	Plano	Número
INFORMACIÓN, TELECOMUNICACIONES, SUMINISTRO ELÉCTRICO BAJA / MEDIA TENSIÓN	i	1.9.4

ESCALA: 1/1.000, A1

ESCALA GRÁFICA

NORTE

PLAN GENERAL. GARGANTA DE LOS MONTES



Urbanización
"LOS GARGANTALES"

LEYENDA

- TÉRMINO MUNICIPAL
- SUELO URBANO
- VIAL EXTERIOR CASCO URBANIZADO
- VIAL EXTERIOR CASCO SEMIURBANIZADO
- CAMINO RURAL
- EDIFICACIÓN / EQUIPAMIENTO EXISTENTE EN S.N.U.

DILIGENCIA

AYUNTAMIENTO DE GARGANTA DE LOS MONTES
DOCUMENTO DE AVANCE
DICIEMBRE 2017

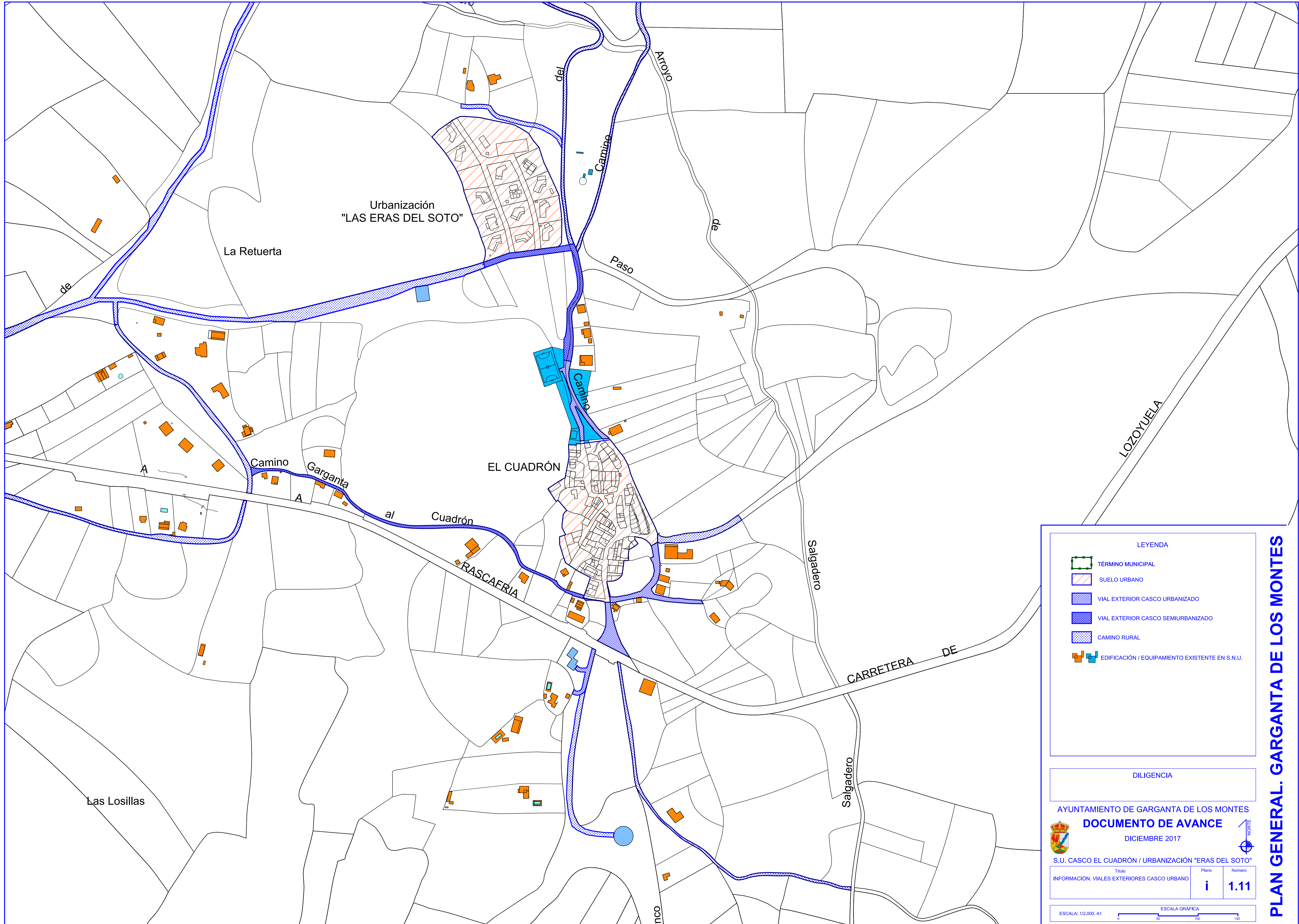
S.U. CASCO GARGANTA / URBANIZACIÓN "LOS GARGANTALES"

Título	Plano	Número
INFORMACIÓN. VIALES EXTERIORES CASCO URBANO	i	1.10

ESCALA: 1/2.000, A1

ESCALA GRÁFICA

PLAN GENERAL. GARGANTA DE LOS MONTES



LEYENDA

- TÉRMINO MUNICIPAL
- SUELO URBANO
- VIAL EXTERIOR CASCO URBANIZADO
- VIAL EXTERIOR CASCO SEMIURBANIZADO
- CAMINO RURAL
- EDIFICACIÓN / EQUIPAMIENTO EXISTENTE EN S.U.U.

DILIGENCIA

AYUNTAMIENTO DE GARGANTA DE LOS MONTES
DOCUMENTO DE AVANCE
 DICIEMBRE 2017

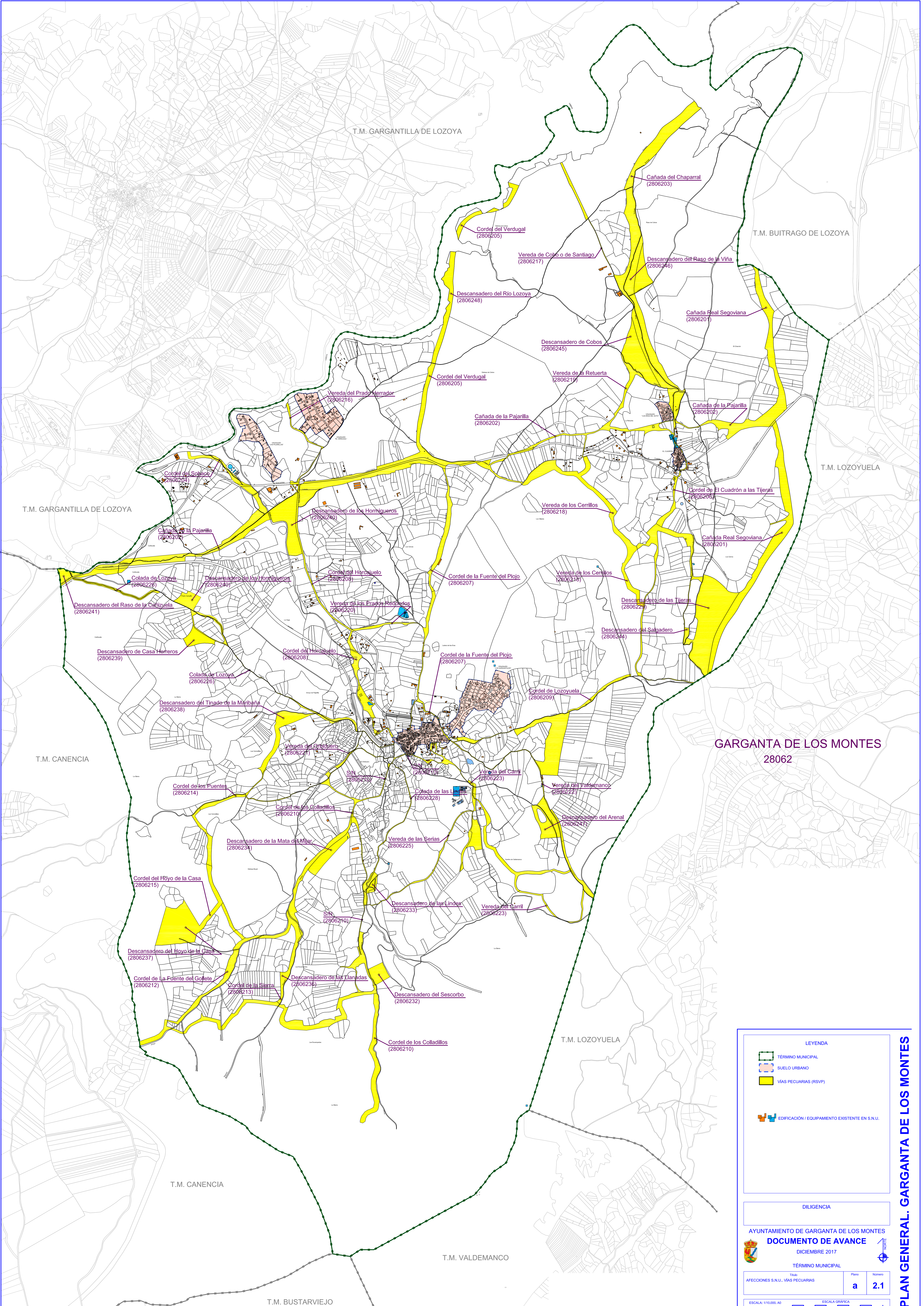
S.U. CASCO EL CUADRÓN / URBANIZACIÓN "ERAS DEL SOTO"

Título	Plano	Número
INFORMACIÓN. VIALES EXTERIORES CASCO URBANO	i	1.11

ESCALA: 1/2.000, A1

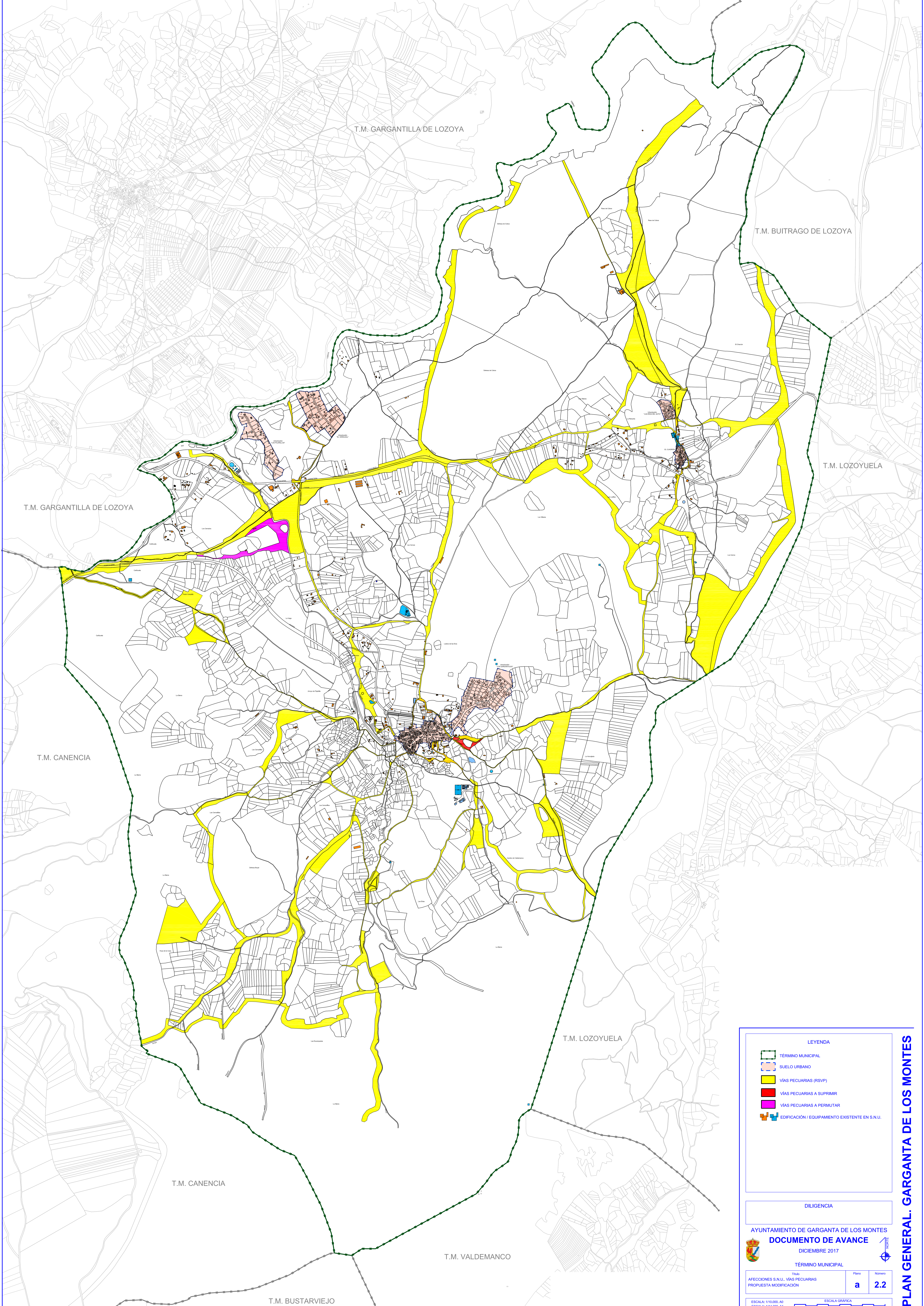
ESCALA GRÁFICA

PLAN GENERAL. GARGANTA DE LOS MONTES



GARGANTA DE LOS MONTES
28062

LEYENDA		
	TÉRMINO MUNICIPAL	
	SUELO URBANO	
	VÍAS PECUARIAS (RSVP)	
	EDIFICACIÓN / EQUIPAMIENTO EXISTENTE EN S.N.U.	
DILIGENCIA		
AYUNTAMIENTO DE GARGANTA DE LOS MONTES		
DOCUMENTO DE AVANCE		
DICIEMBRE 2017		
TÉRMINO MUNICIPAL		
Título:	Plano:	Número:
AFECCIONES S.N.U. - VÍAS PECUARIAS	a	2.1
ESCALA: 1:10.000, A0		
ESCALA: 1:14.000, A1		



LEYENDA

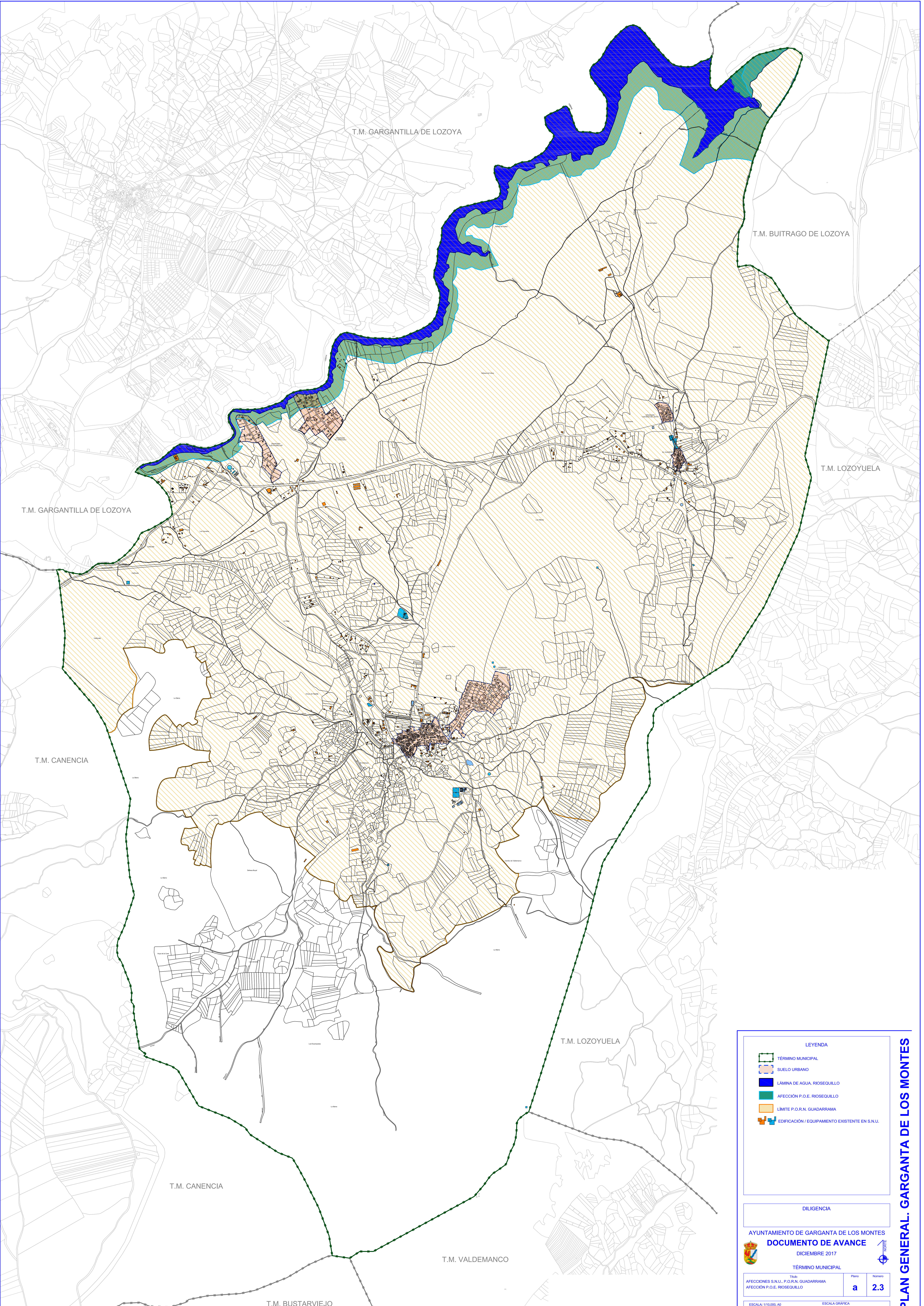
- TÉRMINO MUNICIPAL
- SUELO URBANO
- VÍAS PECUARIAS (RSVP)
- VÍAS PECUARIAS A SUPRIMIR
- VÍAS PECUARIAS A PERMUTAR
- EDIFICACIÓN / EQUIPAMIENTO EXISTENTE EN S.N.U.

DILIGENCIA

AYUNTAMIENTO DE GARGANTA DE LOS MONTES
DOCUMENTO DE AVANCE
 DICIEMBRE 2017

TÉRMINO MUNICIPAL		
Título	Plano	Número
AFECCIONES S.N.U., VÍAS PECUARIAS PROPUESTA MODIFICACIÓN	a	2.2

ESCALA: 1/10.000, A0
 ESCALA: 1/14.000, A1



LEYENDA

- TÉRMINO MUNICIPAL
- SUELO URBANO
- LÁMINA DE AGUA, RIOSEQUILLO
- AFECCIÓN P.O.E. RIOSEQUILLO
- LÍMITE P.O.R.N. GUADARRAMA
- EDIFICACIÓN / EQUIPAMIENTO EXISTENTE EN S.N.U.

DILIGENCIA

AYUNTAMIENTO DE GARGANTA DE LOS MONTES

DOCUMENTO DE AVANCE

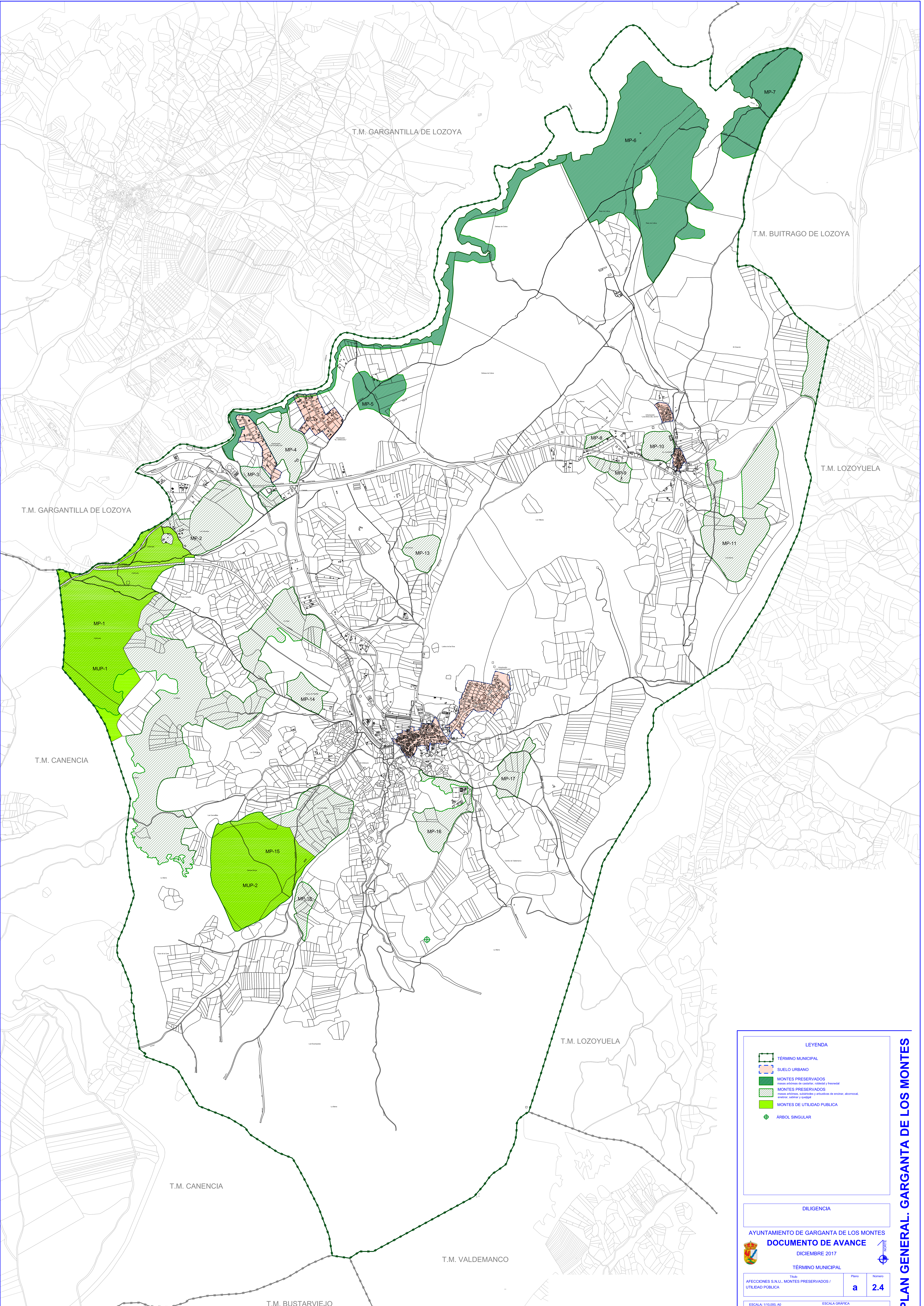
DICIEMBRE 2017

TÉRMINO MUNICIPAL

Título: AFECIONES S.N.U., P.O.R.N. GUADARRAMA, AFECCIÓN P.O.E. RIOSEQUILLO. Plano: a. Número: 2.3

ESCALA: 1:10.000, A0. ESCALA: 1:14.000, A1. ESCALA GRÁFICA

PLAN GENERAL. GARGANTA DE LOS MONTES



LEYENDA

- TÉRMINO MUNICIPAL
- SUELO URBANO
- MONTES PRESERVADOS
masas arbores de castañar, robledal y freixedal
- MONTES PRESERVADOS
masas arbores, sabinales y arboledas de encinar, alcornocal, enebro, sabinar y quejigal
- MONTES DE UTILIDAD PÚBLICA
- ÁRBOL SINGULAR

DILIGENCIA

AYUNTAMIENTO DE GARGANTA DE LOS MONTES

DOCUMENTO DE AVANCE

DICIEMBRE 2017

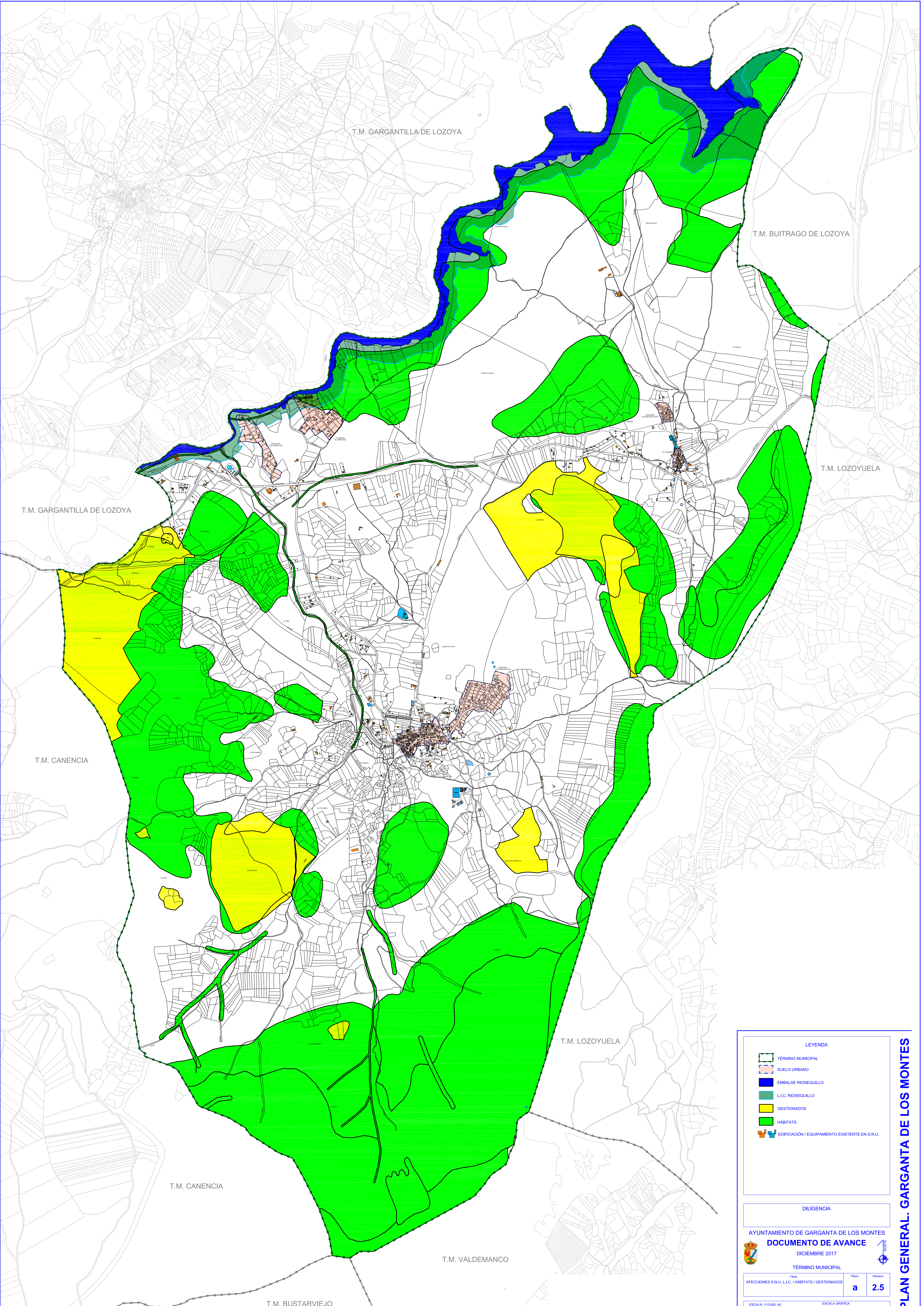
TÉRMINO MUNICIPAL

Título	Plano	Número
AFECCIONES S.U., MONTES PRESERVADOS / UTILIDAD PÚBLICA	a	2.4

ESCALA: 1:10.000, A0
ESCALA: 1:14.000, A1

ESCALA GRÁFICA

PLAN GENERAL. GARGANTA DE LOS MONTES



T.M. GARGANTILLA DE LOZOYA

T.M. BUITRAGO DE LOZOYA

T.M. LOZOYUELA

T.M. GARGANTILLA DE LOZOYA

T.M. CANENCIA

T.M. LOZOYUELA

T.M. CANENCIA

T.M. VALDEMANCO

T.M. BUSTARVIEJO

LEYENDA

-  TÉRMINO MUNICIPAL
-  SUELO URBANO
-  EMBALSE RIOSEQUILLO
-  L.I.C. RIOSEQUILLO
-  GESTIONADOS
-  HÁBITATS
-  EDIFICACIÓN / EQUIPAMIENTO EXISTENTE EN S.N.U.

DILIGENCIA

AYUNTAMIENTO DE GARGANTA DE LOS MONTES

DOCUMENTO DE AVANCE

DICIEMBRE 2017

TÉRMINO MUNICIPAL

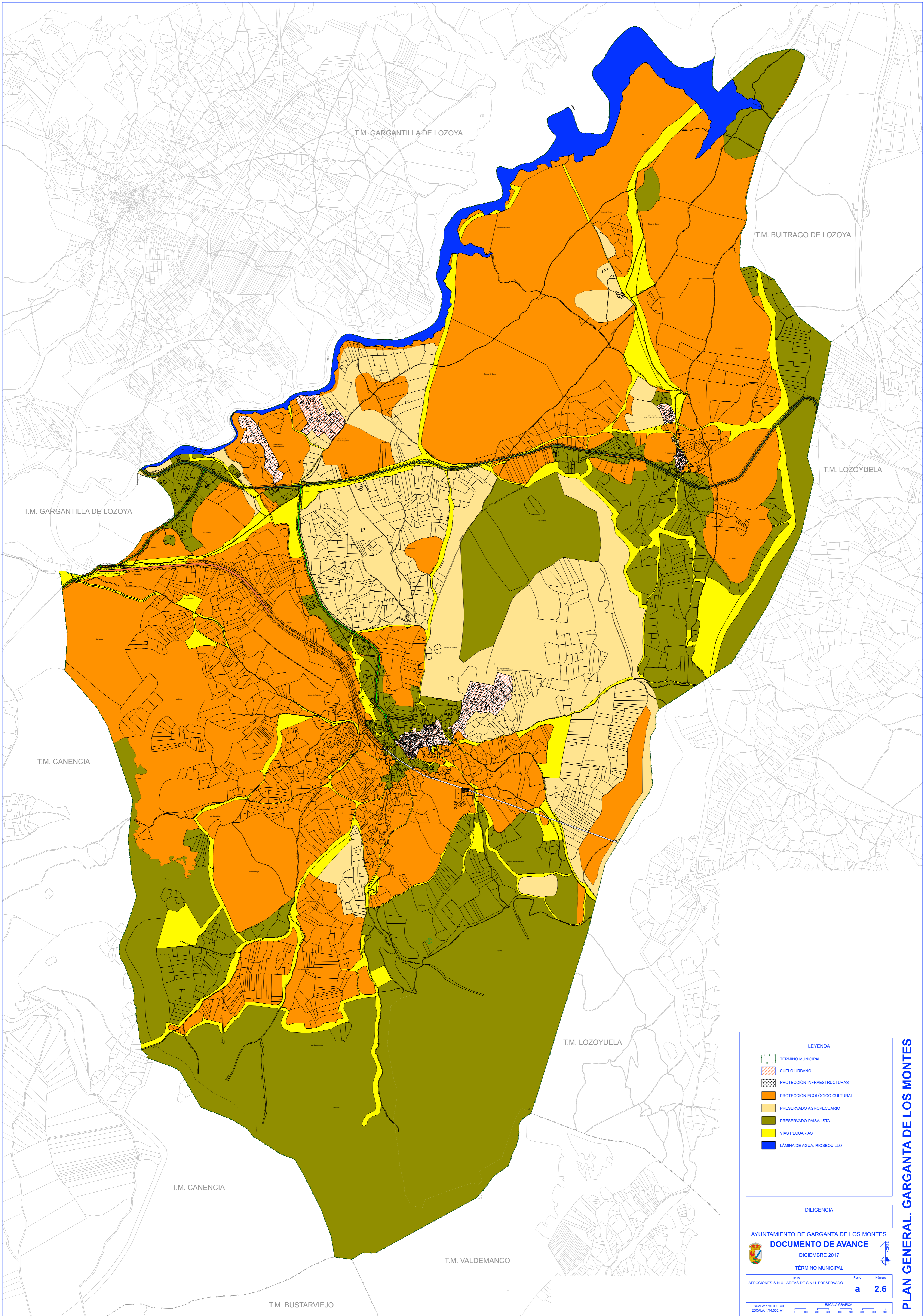
Título	Plano	Número
AFECCIONES S.N.U. L.I.C. / HÁBITATS / GESTIONADOS	a	2.5

ESCALA: 1:10.000, A0
ESCALA: 1:14.000, A1

ESCALA GRÁFICA



PLAN GENERAL. GARGANTA DE LOS MONTES



LEYENDA

	TÉRMINO MUNICIPAL
	SUELO URBANO
	PROTECCIÓN INFRAESTRUCTURAS
	PROTECCIÓN ECOLÓGICO CULTURAL
	PRESERVADO AGROPECUARIO
	PRESERVADO PAISAJISTA
	VÍAS PECUARIAS
	LÁMINA DE AGUA, ROSEQUILLO

DILIGENCIA

AYUNTAMIENTO DE GARGANTA DE LOS MONTES
DOCUMENTO DE AVANCE
 DICIEMBRE 2017

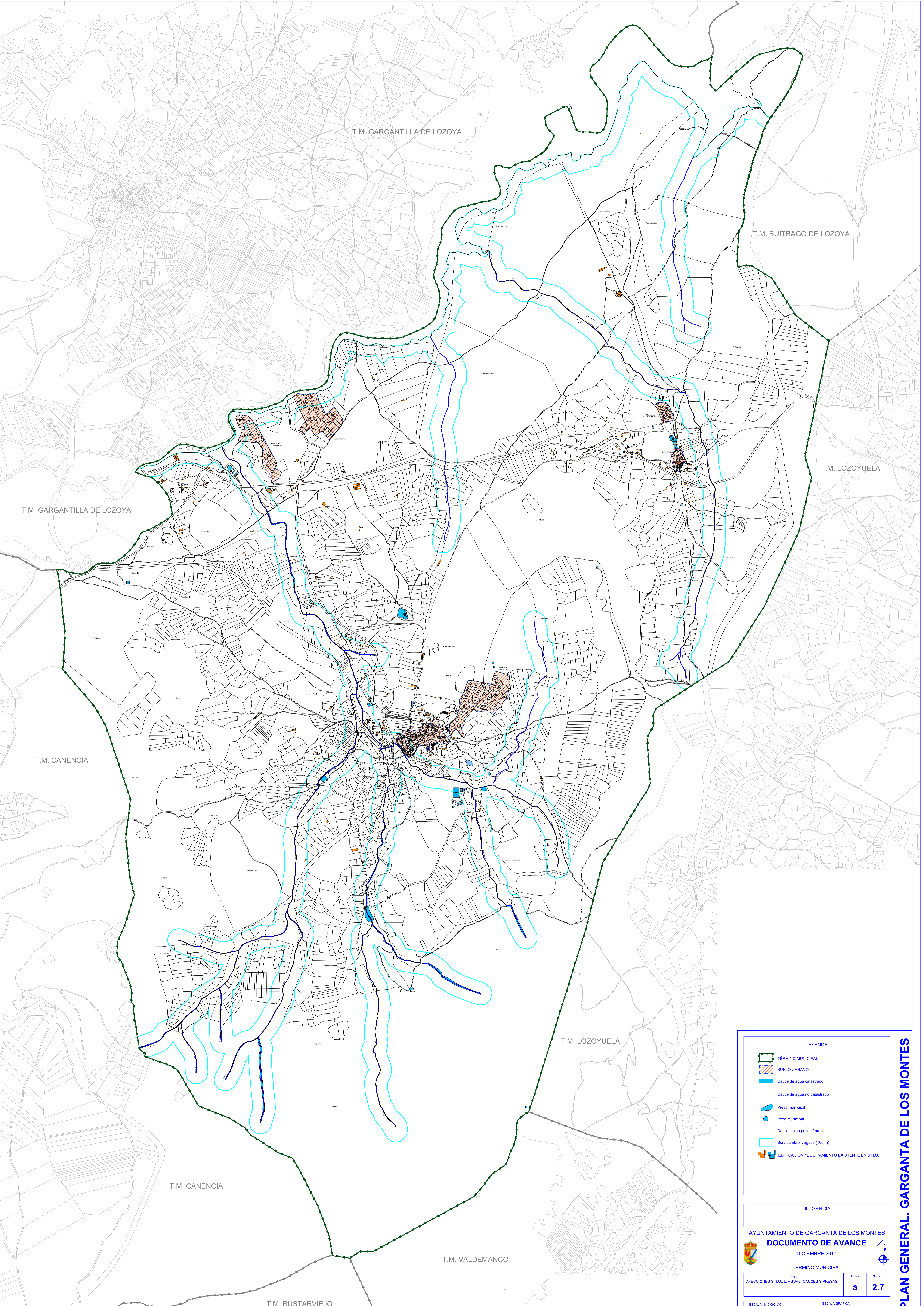
TÉRMINO MUNICIPAL

Título	Plano	Número
AFECCIONES S.N.U. ÁREAS DE S.N.U. PRESERVADO	a	2.6

ESCALA: 1/10.000 A0
 ESCALA: 1/14.000 A1

ESCALA GRÁFICA

PLAN GENERAL. GARGANTA DE LOS MONTES



T.M. GARGANTILLA DE LOZOYA

T.M. BUITRAGO DE LOZOYA

T.M. LOZOYUELA

T.M. GARGANTILLA DE LOZOYA

T.M. CANENCIA

T.M. LOZOYUELA

T.M. CANENCIA

T.M. VALDEMANCO

T.M. BUSTARVIEJO

LEYENDA

-  TÉRMINO MUNICIPAL
-  SUELO URBANO
-  Cauce de agua catastrado
-  Cauce de agua no catastrado
-  Presa municipal
-  Pozo municipal
-  Canalización pozos / presas
-  Servidumbre l. aguas (100 m)
-  EDIFICACIÓN / EQUIPAMIENTO EXISTENTE EN S.N.U.

DILIGENCIA

AYUNTAMIENTO DE GARGANTA DE LOS MONTES
DOCUMENTO DE AVANCE

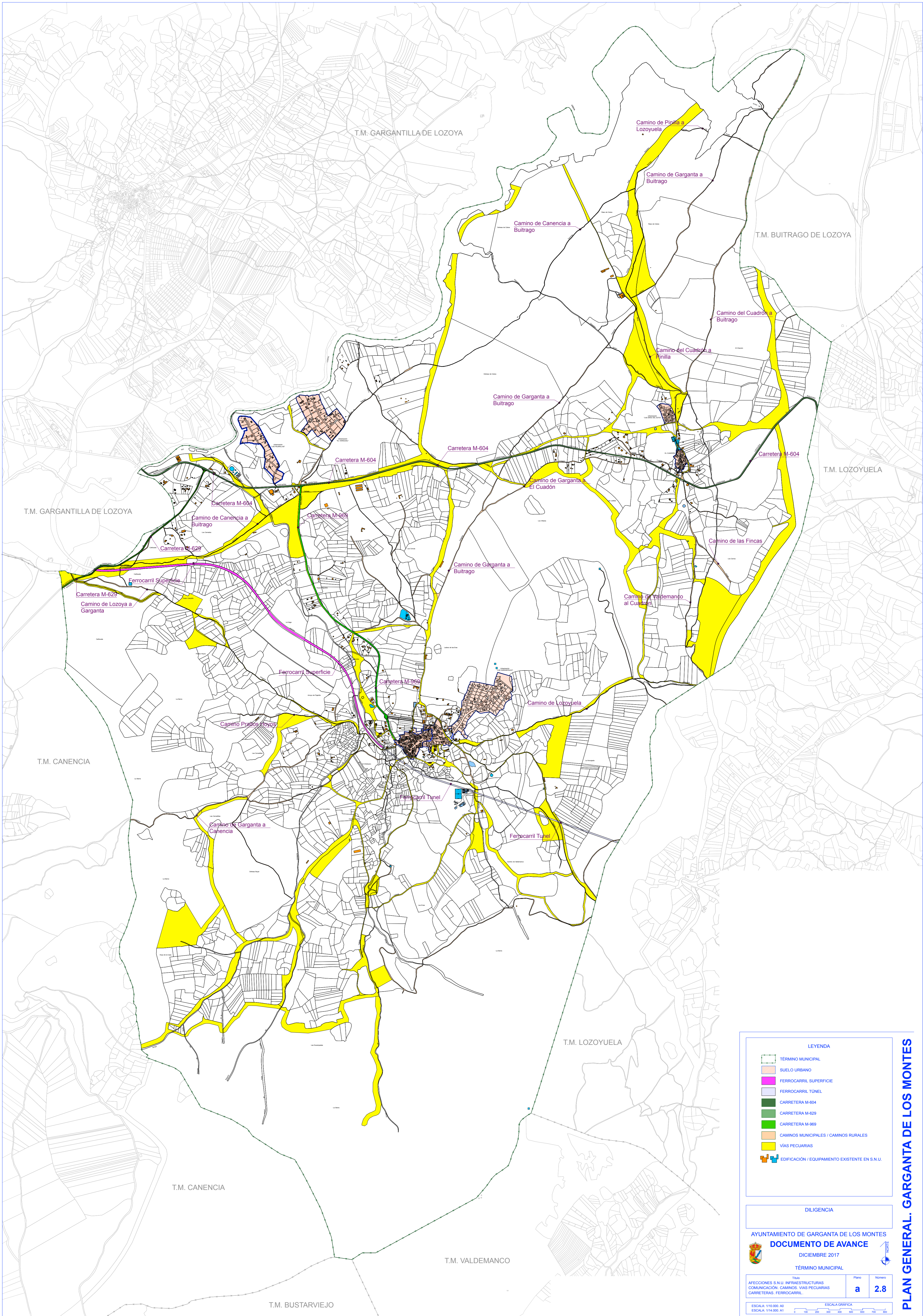
DICIEMBRE 2017

TÉRMINO MUNICIPAL

Título:	Plano:	Número:
AFECCIONES S.N.U. L. AGUAS, CAUCES Y PRESAS	a	2.7

ESCALA: 1:10.000, A0
 ESCALA: 1:14.000, A1

PLAN GENERAL. GARGANTA DE LOS MONTES



LEYENDA

- TÉRMINO MUNICIPAL
- SUELO URBANO
- FERROCARRIL SUPERFICIE
- FERROCARRIL TUNEL
- CARRETERA M-604
- CARRETERA M-629
- CARRETERA M-969
- CAMINOS MUNICIPALES / CAMINOS RURALES
- VÍAS PECUARIAS
- EDIFICACIÓN / EQUIPAMIENTO EXISTENTE EN S.N.U.

DILIGENCIA

AYUNTAMIENTO DE GARGANTA DE LOS MONTES
DOCUMENTO DE AVANCE
 DICIEMBRE 2017

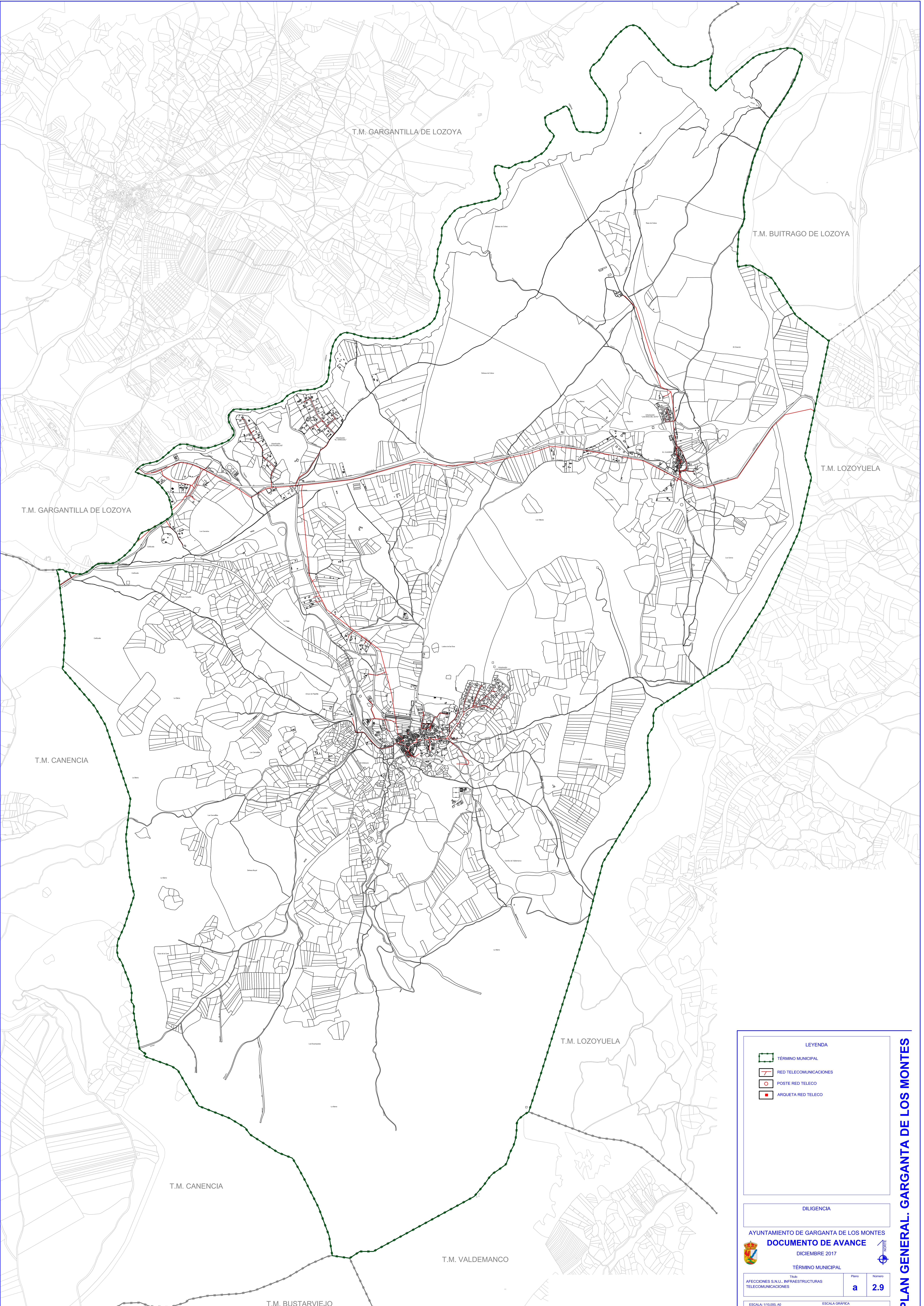
TÉRMINO MUNICIPAL

Título	Plano	Número
AFECCIONES S.N.U. INFRAESTRUCTURAS COMUNICACIÓN: CAMINOS, VÍAS PECUARIAS CARRETERAS, FERROCARRIL.	a	2.8

ESCALA: 1/10.000 A0
 ESCALA: 1/14.000 A1

ESCALA GRÁFICA

PLAN GENERAL. GARGANTA DE LOS MONTES



T.M. GARGANTILLA DE LOZOYA

T.M. BUITRAGO DE LOZOYA

T.M. LOZOYUELA

T.M. GARGANTILLA DE LOZOYA

T.M. CANENCIA


T.M. LOZOYUELA

T.M. CANENCIA

T.M. VALDEMANCO

T.M. BUSTARVIEJO

LEYENDA

-  TÉRMINO MUNICIPAL
-  RED TELECOMUNICACIONES
-  POSTE RED TELECO
-  ARQUETA RED TELECO

DILIGENCIA

AYUNTAMIENTO DE GARGANTA DE LOS MONTES

DOCUMENTO DE AVANCE


DICIEMBRE 2017

TÉRMINO MUNICIPAL

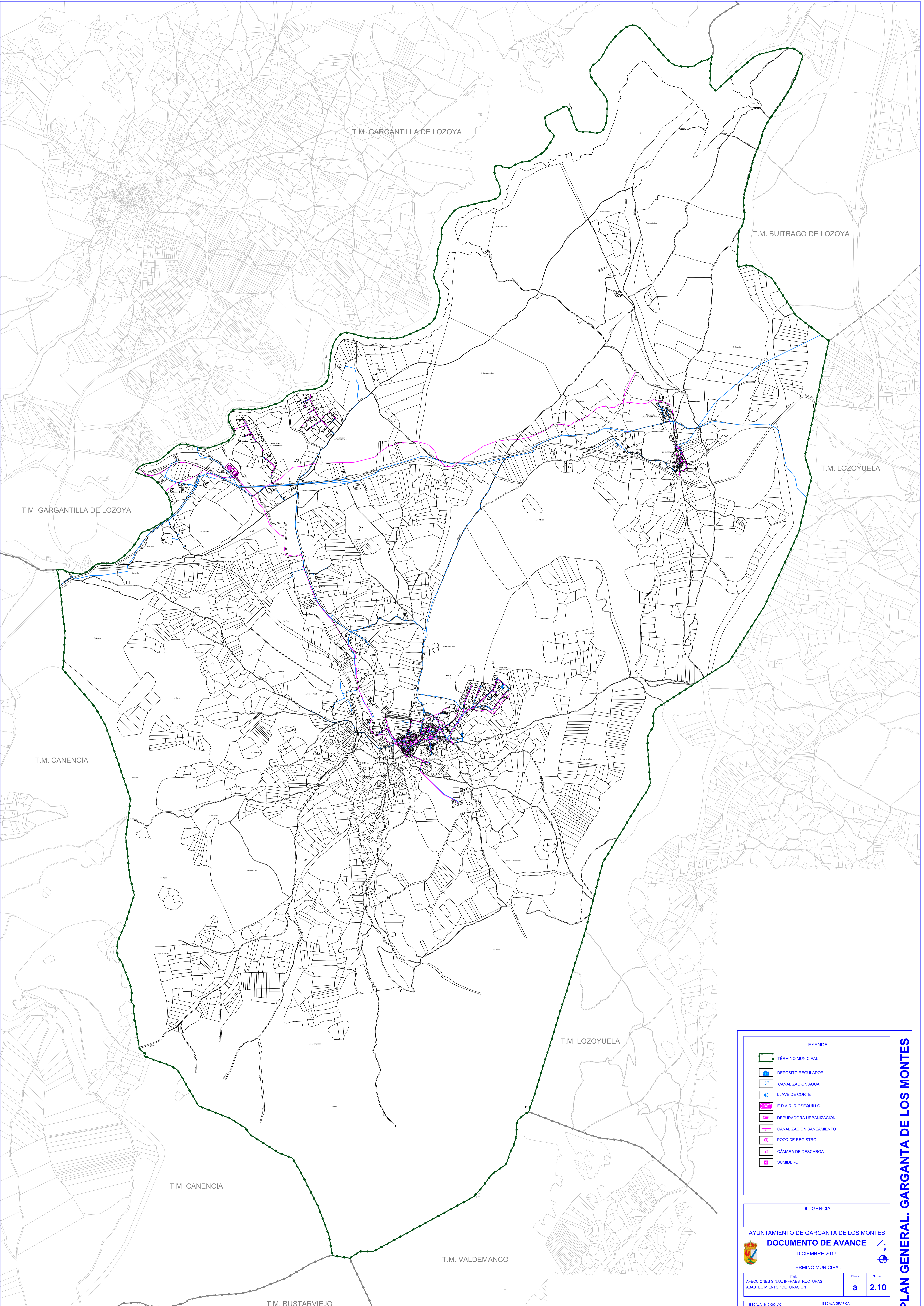
Título	Plano	Número
AFECCIONES S.U., INFRAESTRUCTURAS TELECOMUNICACIONES	a	2.9

ESCALA: 1:10.000, A0
ESCALA: 1:14.000, A1

ESCALA GRÁFICA



PLAN GENERAL. GARGANTA DE LOS MONTES



LEYENDA

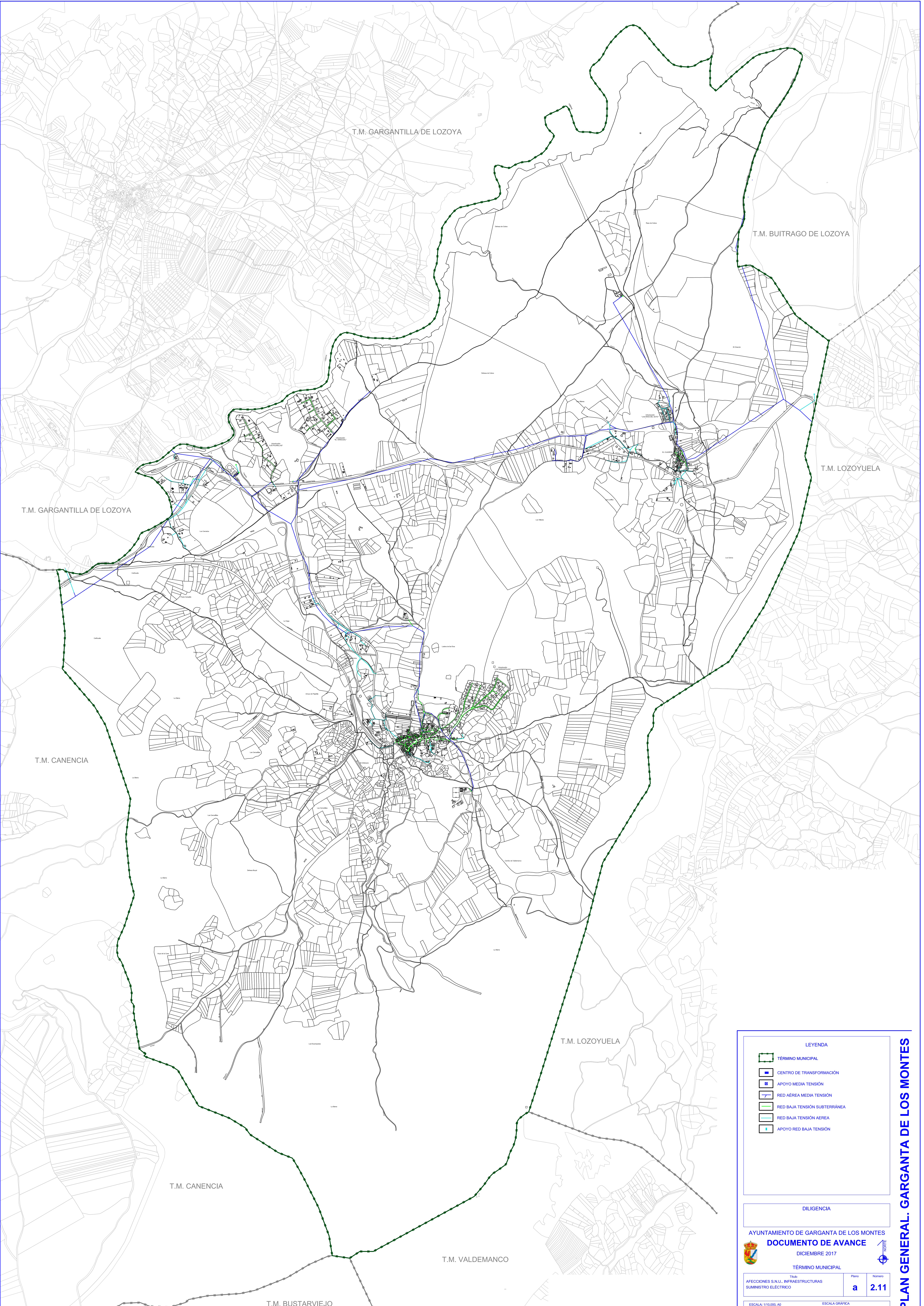
	TÉRMINO MUNICIPAL
	DEPÓSITO REGULADOR
	CANALIZACIÓN AGUA
	LLAVE DE CORTE
	E.D.A.R. RIOSEQUELLO
	DEPURADORA URBANIZACIÓN
	CANALIZACIÓN SANEAMIENTO
	POZO DE REGISTRO
	CÁMARA DE DESCARGA
	SUMIDERO

DILIGENCIA








AYUNTAMIENTO DE GARGANTA DE LOS MONTES
DOCUMENTO DE AVANCE
 DICIEMBRE 2017

TÍTULO		Plano	Número
AFECCIONES S.U. INFRAESTRUCTURAS ABASTECIMIENTO / DEPURACIÓN		a	2.10
ESCALA: 1:10.000. A0		ESCALA GRÁFICA	
ESCALA: 1:14.000. A1			

PLAN GENERAL. GARGANTA DE LOS MONTES



LEYENDA

-  TÉRMINO MUNICIPAL
-  CENTRO DE TRANSFORMACIÓN
-  APOYO MEDIA TENSIÓN
-  RED ÁREA MEDIA TENSIÓN
-  RED BAJA TENSIÓN SUBTERRÁNEA
-  RED BAJA TENSIÓN AEREA
-  APOYO RED BAJA TENSIÓN

DILIGENCIA

AYUNTAMIENTO DE GARGANTA DE LOS MONTES


DOCUMENTO DE AVANCE
DICIEMBRE 2017

TÉRMINO MUNICIPAL

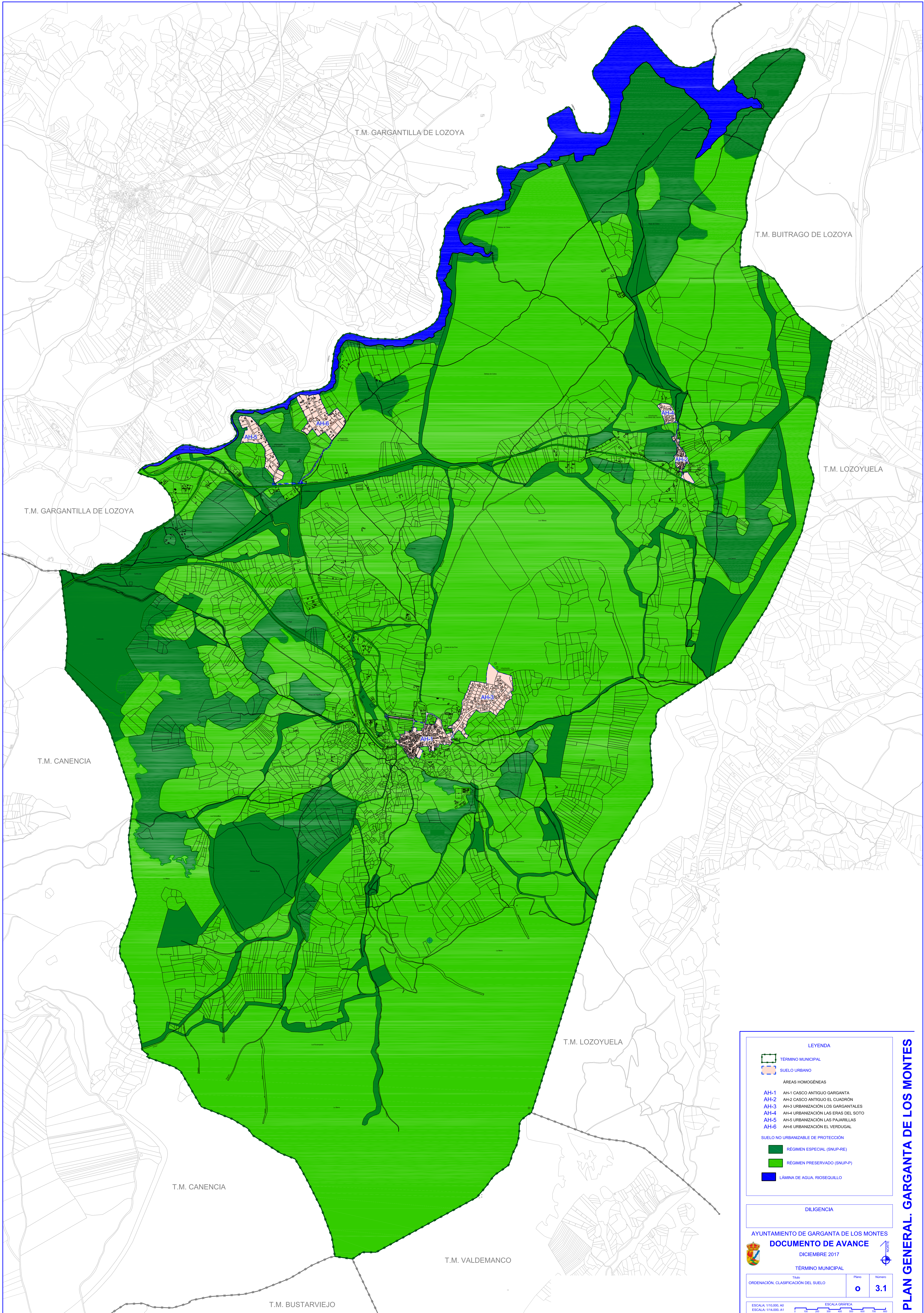
Título	Plano	Número
AFECCIONES S.U. INFRAESTRUCTURAS SUMINISTRO ELÉCTRICO	a	2.11

ESCALA: 1:10.000, A0
ESCALA: 1:14.000, A1

ESCALA GRÁFICA



PLAN GENERAL. GARGANTA DE LOS MONTES



T.M. GARGANTILLA DE LOZOYA

T.M. GARGANTILLA DE LOZOYA

T.M. BUITRAGO DE LOZOYA

T.M. LOZOYUELA

T.M. CANENCIA

T.M. LOZOYUELA

T.M. CANENCIA

T.M. VALDEMANCO

T.M. BUSTARVIEJO

LEYENDA

- TÉRMINO MUNICIPAL
- SUELO URBANO

ÁREAS HOMOGÉNEAS

- AH-1 AH-1 CASCO ANTIGUO GARGANTA
- AH-2 AH-2 CASCO ANTIGUO EL CUADRÓN
- AH-3 AH-3 URBANIZACIÓN LOS GARGANTALES
- AH-4 AH-4 URBANIZACIÓN LAS ERAS DEL SOTO
- AH-5 AH-5 URBANIZACIÓN LAS PAJARILLAS
- AH-6 AH-6 URBANIZACIÓN EL VERDUGAL

SUELO NO URBANIZABLE DE PROTECCIÓN

- RÉGIMEN ESPECIAL (SNUP-RE)
- RÉGIMEN PRESERVADO (SNUP-P)
- LÁMINA DE AGUA. RIOSEQUILLO

DILIGENCIA

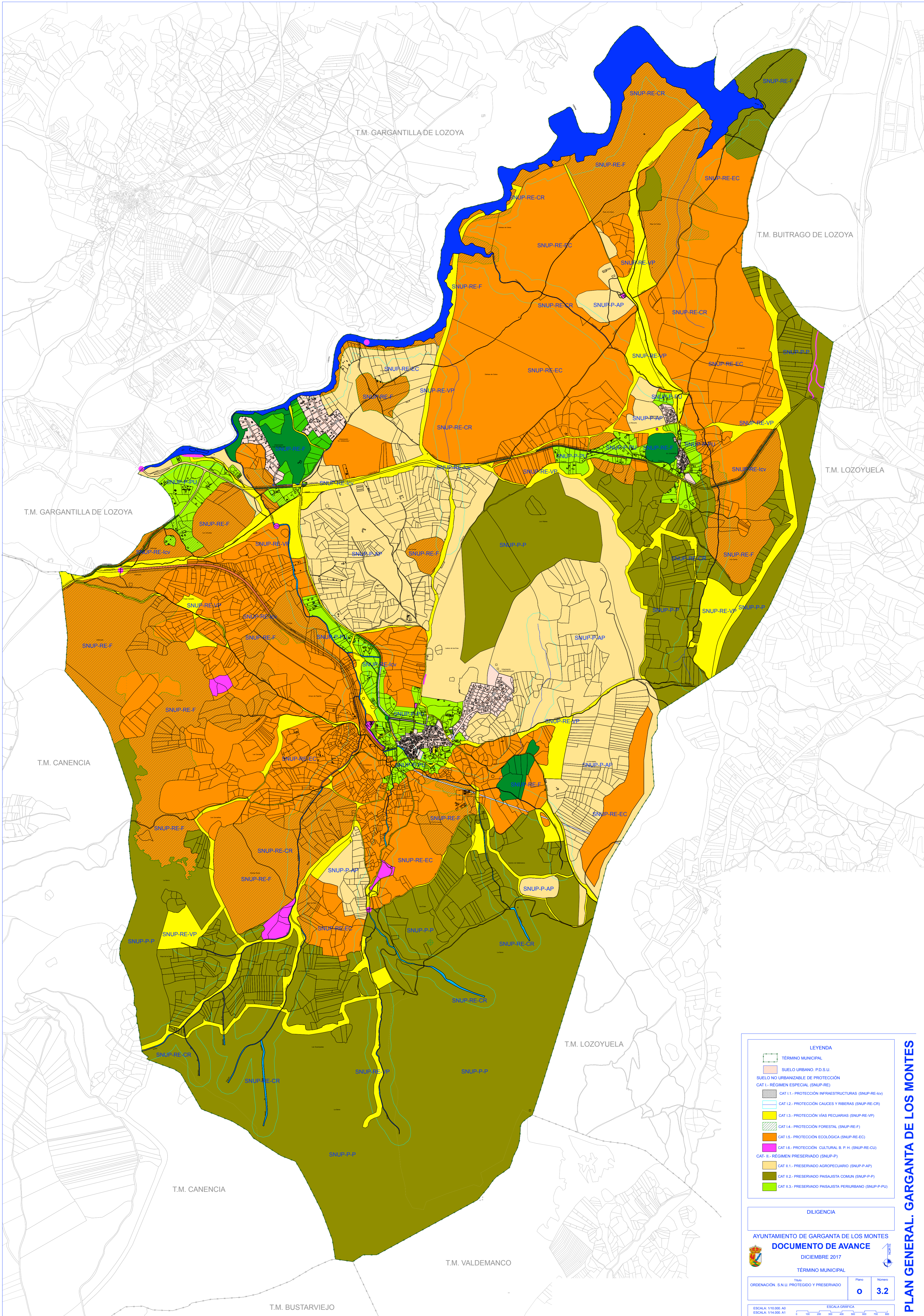
AYUNTAMIENTO DE GARGANTA DE LOS MONTES
DOCUMENTO DE AVANCE
 DICIEMBRE 2017

TÉRMINO MUNICIPAL

Título	Plano	Número
ORDENACIÓN. CLASIFICACIÓN DEL SUELO	o	3.1

ESCALA: 1:10.000, A0
 ESCALA: 1:14.000, A1

ESCALA GRÁFICA



LEYENDA

- TERMINO MUNICIPAL
- SUELO URBANO, P.D.S.U.
- SUELO NO URBANIZABLE DE PROTECCION
- CAT I.- REGIMEN ESPECIAL (SNUP-RE)
- CAT I.1.- PROTECCION INFRAESTRUCTURAS (SNUP-RE-IV)
- CAT I.2.- PROTECCION CAUCES Y RIBERAS (SNUP-RE-CR)
- CAT I.3.- PROTECCION VIAS PECUARIAS (SNUP-RE-VP)
- CAT I.4.- PROTECCION FORESTAL (SNUP-RE-F)
- CAT I.5.- PROTECCION ECOLOGICA (SNUP-RE-EC)
- CAT I.6.- PROTECCION CULTURAL B. P.H. (SNUP-RE-CU)
- CAT II.- REGIMEN PRESERVADO (SNUP-P)
- CAT II.1.- PRESERVADO AGROPECUARIO (SNUP-P-AP)
- CAT II.2.- PRESERVADO PISAJISTA COMUN (SNUP-P-P)
- CAT II.3.- PRESERVADO PISAJISTA PERIURBANO (SNUP-P-PU)

DILIGENCIA

AYUNTAMIENTO DE GARGANTA DE LOS MONTES
DOCUMENTO DE AVANCE
 DICIEMBRE 2017

TERMINO MUNICIPAL

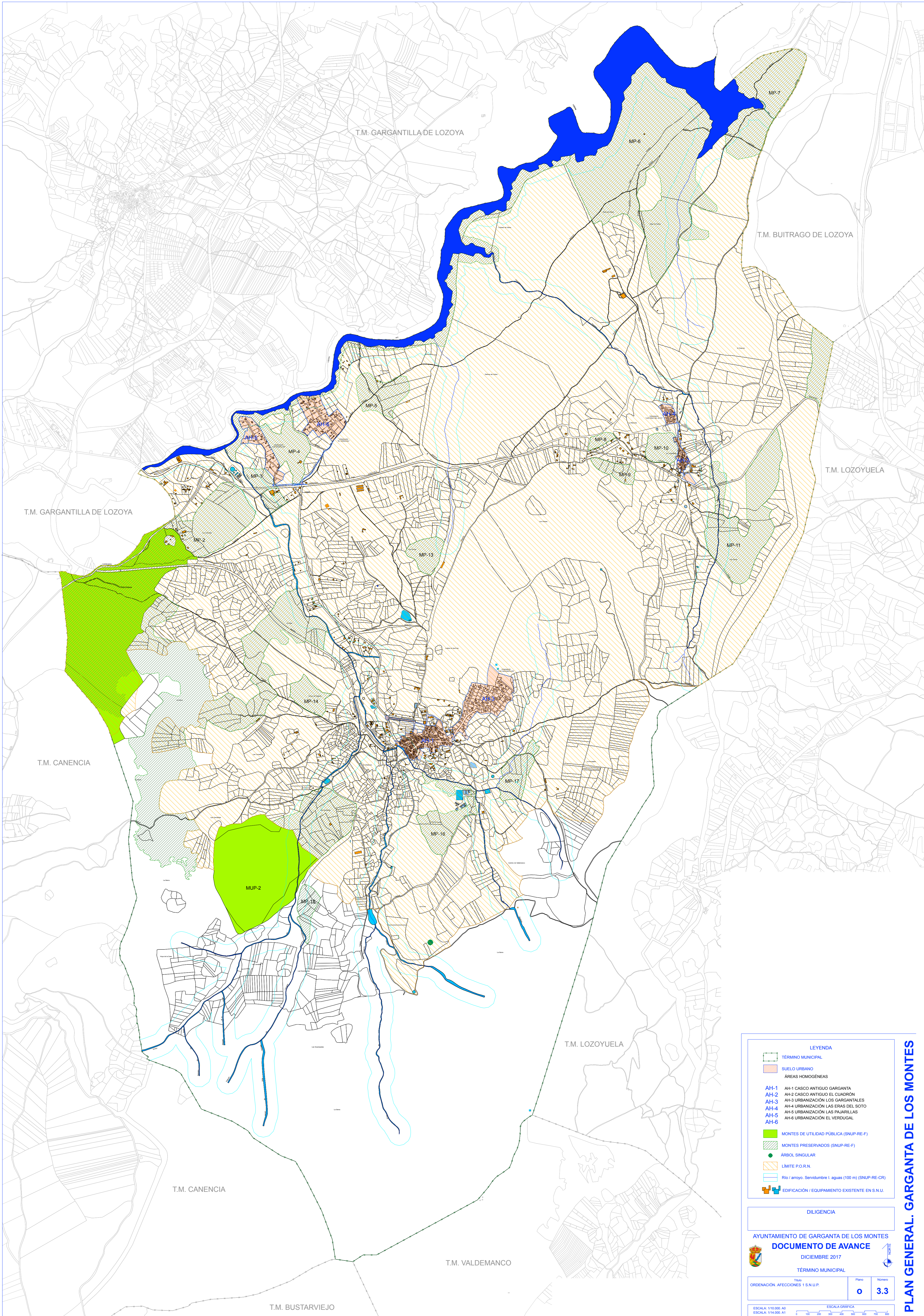
Título	Plano	Número
ORDENACIÓN S.N.U. PROTEGIDO Y PRESERVADO	0	3.2

ESCALA 1:10.000 A0
 ESCALA 1:4.000 A1

ESCALA GRAFICA

0 50 100 150 200 250 300 350 400 450 500

PLAN GENERAL. GARGANTA DE LOS MONTES



LEYENDA

	TÉRMINO MUNICIPAL
	SUELO URBANO
	ÁREAS HOMOGÉNEAS
	AH-1 CASCO ANTIGUO GARGANTA
	AH-2 CASCO ANTIGUO EL CUADRÓN
	AH-3 URBANIZACIÓN LOS GARGANTALES
	AH-4 URBANIZACIÓN LAS ERAS DEL SOTO
	AH-5 URBANIZACIÓN LAS PAJARILLAS
	AH-6 URBANIZACIÓN EL VERDUGAL
	MONTES DE UTILIDAD PÚBLICA (SNUP-RE-F)
	MONTES PRESERVADOS (SNUP-RE-F)
	ÁRBOL SINGULAR
	LÍMITE P.O.R.N.
	Río / arroyo. Servidumbre l. aguas (100 m) (SNUP-RE-CR)
	EDIFICACIÓN / EQUIPAMIENTO EXISTENTE EN S.N.U.

DILIGENCIA

AYUNTAMIENTO DE GARGANTA DE LOS MONTES

DOCUMENTO DE AVANCE

DICIEMBRE 2017

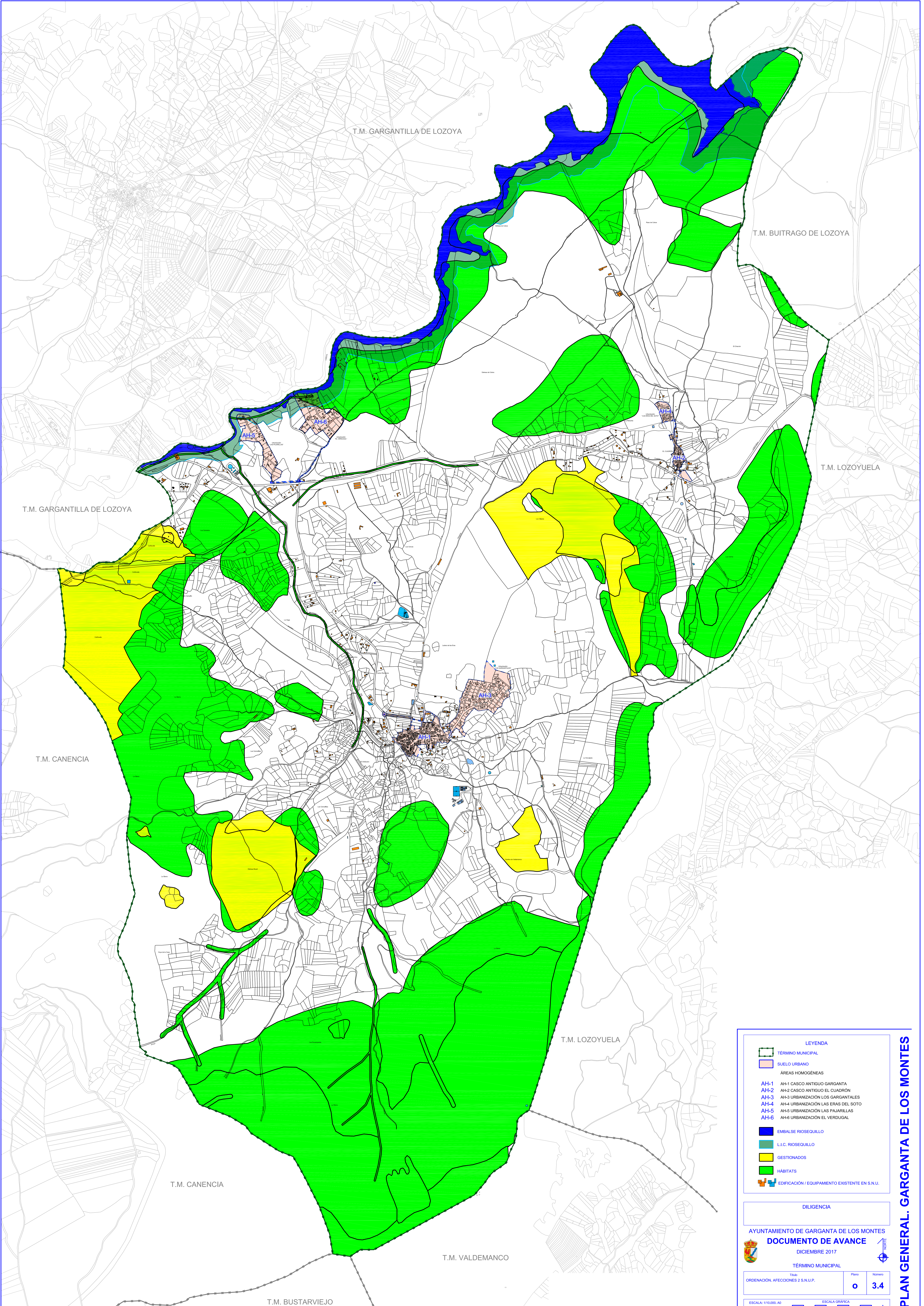
TÉRMINO MUNICIPAL

Título	Plano	Número
ORDENACIÓN, AFECIONES Y S.N.U.P.	0	3.3

ESCALA 1:10.000 A0
ESCALA 1:14.000 A1

ESCALA GRÁFICA

PLAN GENERAL. GARGANTA DE LOS MONTES



T.M. GARGANTILLA DE LOZOYA

T.M. BUITRAGO DE LOZOYA

T.M. LOZOYUELA

T.M. GARGANTILLA DE LOZOYA

T.M. CANENCIA

T.M. LOZOYUELA

T.M. CANENCIA

T.M. VALDEMANCO

T.M. BUSTARVIEJO

LEYENDA

- TÉRMINO MUNICIPAL
- SUELO URBANO
- ÁREAS HOMOGÉNEAS**
- AH-1 CASCO ANTIGUO GARGANTA
- AH-2 CASCO ANTIGUO EL CUADRÓN
- AH-3 URBANIZACIÓN LOS GARGANTALES
- AH-4 URBANIZACIÓN LAS ERAS DEL SOTO
- AH-5 URBANIZACIÓN LAS PAJARILLAS
- AH-6 URBANIZACIÓN EL VERDUGAL
- EMBALSE RIOSEQUILLO
- L.I.C. RIOSEQUILLO
- GESTIONADOS
- HÁBITATS
- EDIFICACIÓN / EQUIPAMIENTO EXISTENTE EN S.N.U.

DILIGENCIA

AYUNTAMIENTO DE GARGANTA DE LOS MONTES
DOCUMENTO DE AVANCE
 DICIEMBRE 2017

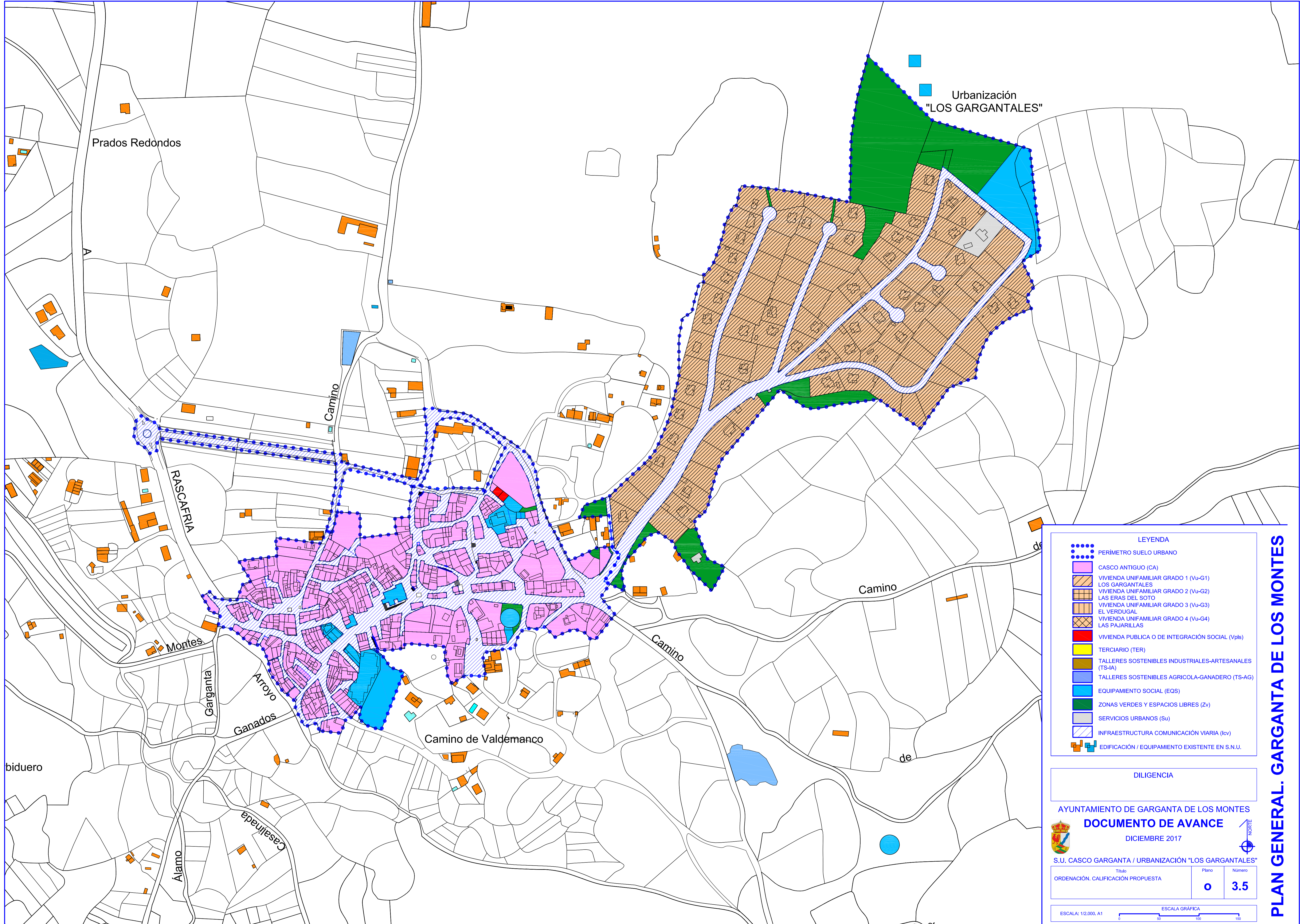
TÉRMINO MUNICIPAL

Título:	Plano:	Número:
ORDENACIÓN. AFECIONES 2 S.N.U.P.	0	3.4

ESCALA: 1:10.000, A0
 ESCALA: 1:14.000, A1

ESCALA GRÁFICA

PLAN GENERAL. GARGANTA DE LOS MONTES



Urbanización
"LOS GARGANTALES"

- LEYENDA**
-  PERÍMETRO SUELO URBANO
 -  CASCO ANTIGUO (CA)
 -  VIVIENDA UNIFAMILIAR GRADO 1 (Vu-G1)
 -  LOS GARGANTALES
 -  VIVIENDA UNIFAMILIAR GRADO 2 (Vu-G2)
 -  LAS ERAS DEL SOTO
 -  VIVIENDA UNIFAMILIAR GRADO 3 (Vu-G3)
 -  EL VERDUGAL
 -  VIVIENDA UNIFAMILIAR GRADO 4 (Vu-G4)
 -  LAS PAJARILLAS
 -  VIVIENDA PÚBLICA O DE INTEGRACIÓN SOCIAL (Vpls)
 -  TERCIARIO (TER)
 -  TALLERES SOSTENIBLES INDUSTRIALES-ARTESANALES (TS-IA)
 -  TALLERES SOSTENIBLES AGRÍCOLA-GANADERO (TS-AG)
 -  EQUIPAMIENTO SOCIAL (EQS)
 -  ZONAS VERDES Y ESPACIOS LIBRES (Zv)
 -  SERVICIOS URBANOS (Su)
 -  INFRAESTRUCTURA COMUNICACIÓN VIARIA (Icv)
 -  EDIFICACIÓN / EQUIPAMIENTO EXISTENTE EN S.N.U.

DILIGENCIA


AYUNTAMIENTO DE GARGANTA DE LOS MONTES
DOCUMENTO DE AVANCE
 DICIEMBRE 2017

S.U. CASCO GARGANTA / URBANIZACIÓN "LOS GARGANTALES"

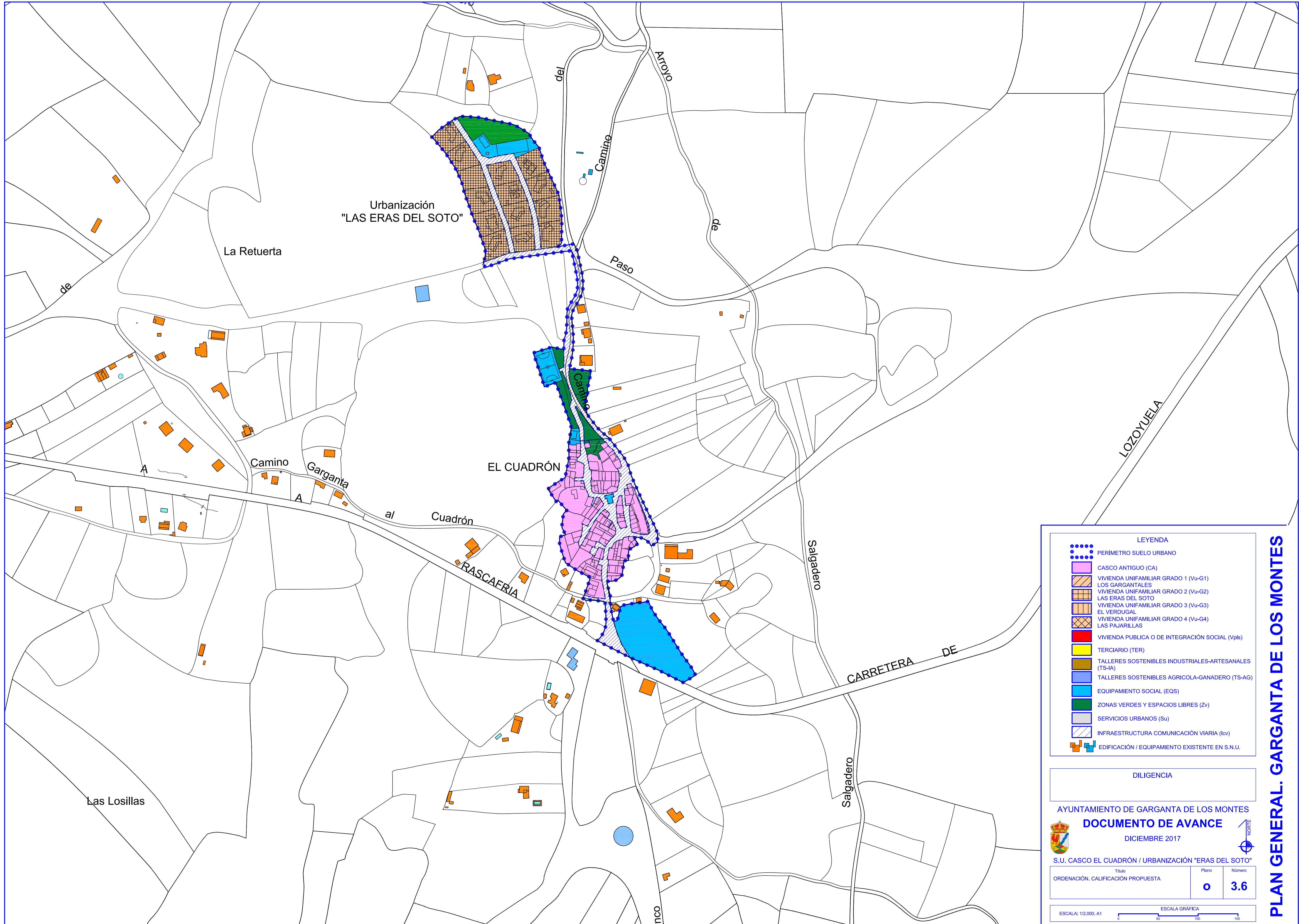
Título	Plano	Número
ORDENACIÓN. CALIFICACIÓN PROPUESTA	o	3.5

ESCALA: 1/2.000, A1

ESCALA GRÁFICA



PLAN GENERAL. GARGANTA DE LOS MONTES



LEYENDA

- PERÍMETRO SUELO URBANO
- CASCO ANTIGUO (CA)
- VIVIENDA UNIFAMILIAR GRADO 1 (Vu-G1)
- LOS GARGANTALES
- VIVIENDA UNIFAMILIAR GRADO 2 (Vu-G2)
- LAS ERAS DEL SOTO
- VIVIENDA UNIFAMILIAR GRADO 3 (Vu-G3)
- EL VERDUGAL
- VIVIENDA UNIFAMILIAR GRADO 4 (Vu-G4)
- LAS PAJARILLAS
- VIVIENDA PÚBLICA O DE INTEGRACIÓN SOCIAL (Vpls)
- Terciario (TER)
- TALLERES SOSTENIBLES INDUSTRIALES-ARTESANALES (TS-IA)
- TALLERES SOSTENIBLES AGRÍCOLA-GANADERO (TS-AG)
- EQUIPAMIENTO SOCIAL (EQS)
- ZONAS VERDES Y ESPACIOS LIBRES (Zv)
- SERVICIOS URBANOS (Su)
- INFRAESTRUCTURA COMUNICACIÓN VIARIA (Icv)
- EDIFICACIÓN / EQUIPAMIENTO EXISTENTE EN S.N.U.

DILIGENCIA

AYUNTAMIENTO DE GARGANTA DE LOS MONTES
DOCUMENTO DE AVANCE
 DICIEMBRE 2017

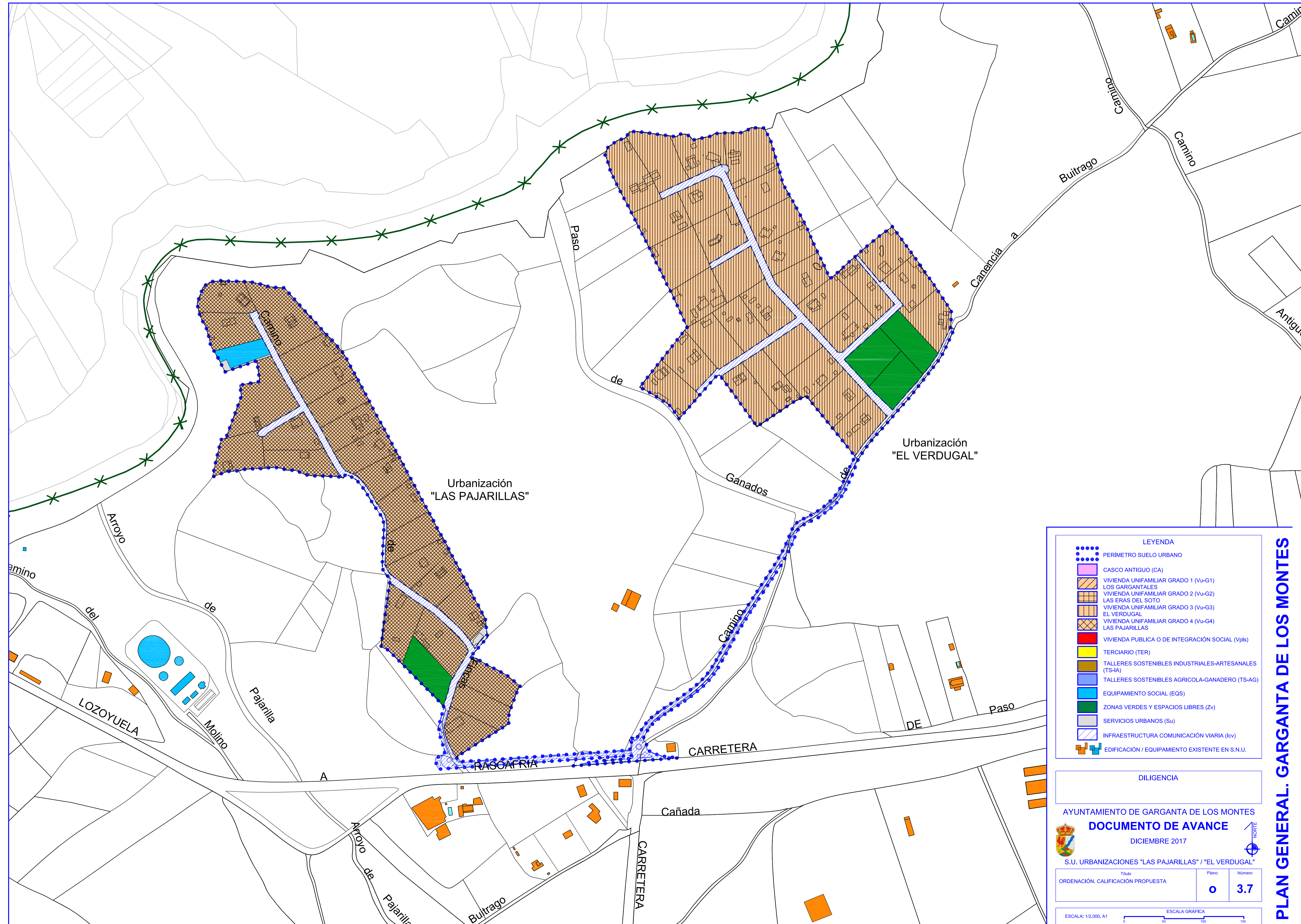
S.U. CASCO EL CUADRÓN / URBANIZACIÓN "ERAS DEL SOTO"

Título	Plano	Número
ORDENACIÓN. CALIFICACIÓN PROPUESTA	o	3.6

ESCALA: 1/2.000, A1

ESCALA GRÁFICA

PLAN GENERAL. GARGANTA DE LOS MONTES



LEYENDA

- PERÍMETRO SUELO URBANO
- CASCO ANTIGUO (CA)
- VIVIENDA UNIFAMILIAR GRADO 1 (Vu-G1)
- LOS GARGANTALES
- VIVIENDA UNIFAMILIAR GRADO 2 (Vu-G2)
- LAS ERAS DEL SOTO
- VIVIENDA UNIFAMILIAR GRADO 3 (Vu-G3)
- EL VERDUGAL
- VIVIENDA UNIFAMILIAR GRADO 4 (Vu-G4)
- LAS PAJARILLAS
- VIVIENDA PÚBLICA O DE INTEGRACIÓN SOCIAL (Vpls)
- Terciario (TER)
- TALLERES SOSTENIBLES INDUSTRIALES-ARTESANALES (TS-IA)
- TALLERES SOSTENIBLES AGRÍCOLA-GANADERO (TS-AG)
- EQUIPAMIENTO SOCIAL (EQS)
- ZONAS VERDES Y ESPACIOS LIBRES (Zv)
- SERVICIOS URBANOS (Su)
- INFRAESTRUCTURA COMUNICACIÓN VIARIA (Icv)
- EDIFICACIÓN / EQUIPAMIENTO EXISTENTE EN S.N.U.

DILIGENCIA

AYUNTAMIENTO DE GARGANTA DE LOS MONTES
DOCUMENTO DE AVANCE
 DICIEMBRE 2017

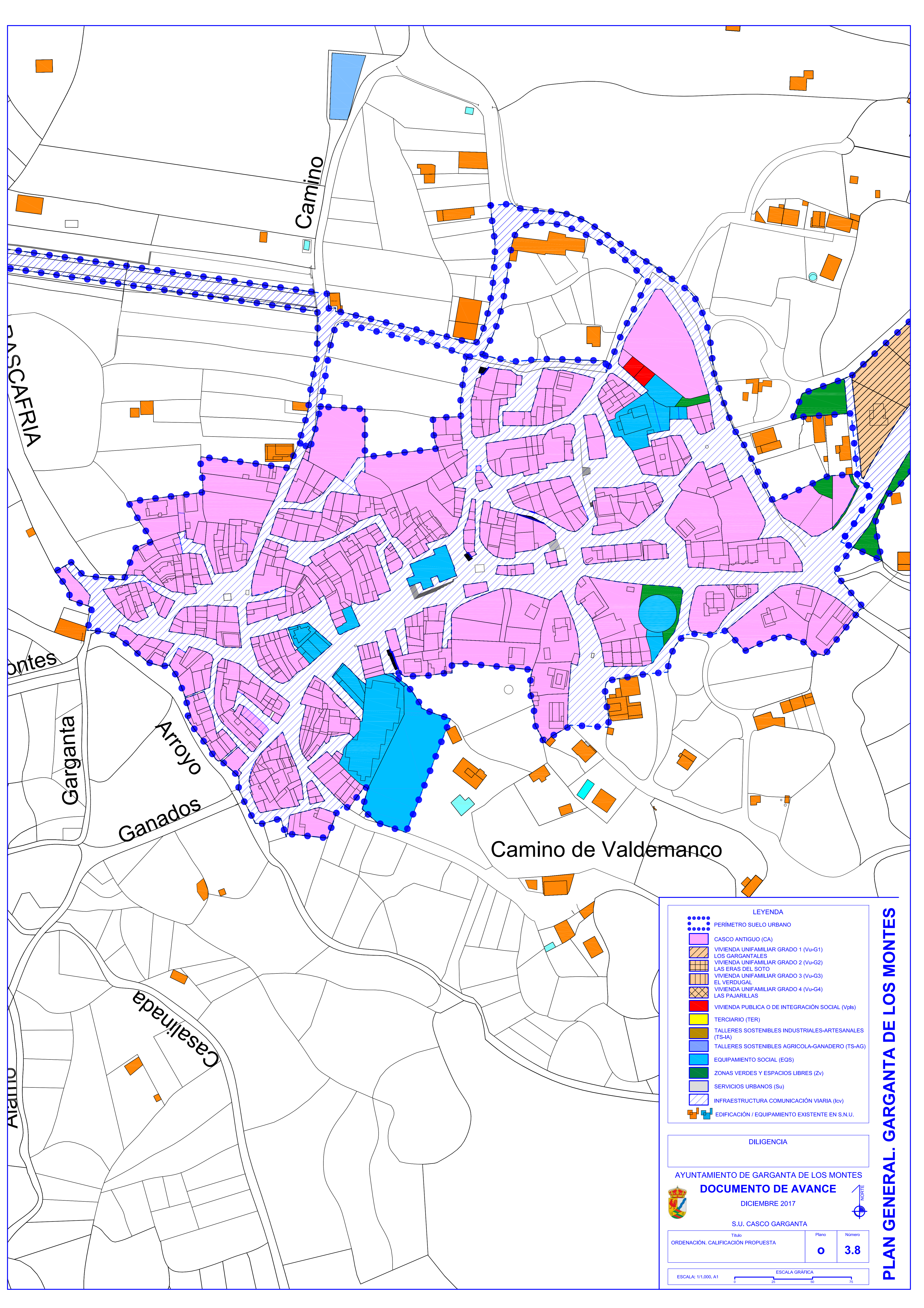
S.U. URBANIZACIONES "LAS PAJARILLAS" / "EL VERDUGAL"

Título	Plano	Número
ORDENACIÓN. CALIFICACIÓN PROPUESTA	o	3.7

ESCALA: 1/2.000, A1

ESCALA GRÁFICA

PLAN GENERAL. GARGANTA DE LOS MONTES



LEYENDA

-  PERÍMETRO SUELO URBANO
-  CASCO ANTIGUO (CA)
-  VIVIENDA UNIFAMILIAR GRADO 1 (Vu-G1)
-  LOS GARGANTALES
-  VIVIENDA UNIFAMILIAR GRADO 2 (Vu-G2)
-  LAS ERAS DEL SOTO
-  VIVIENDA UNIFAMILIAR GRADO 3 (Vu-G3)
-  EL VERDUGAL
-  VIVIENDA UNIFAMILIAR GRADO 4 (Vu-G4)
-  LAS PAJARILLAS
-  VIVIENDA PUBLICA O DE INTEGRACIÓN SOCIAL (Vpls)
-  TERCIARIO (TER)
-  TALLERES SOSTENIBLES INDUSTRIALES-ARTESANALES (TS-IA)
-  TALLERES SOSTENIBLES AGRICOLA-GANADERO (TS-AG)
-  EQUIPAMIENTO SOCIAL (EQS)
-  ZONAS VERDES Y ESPACIOS LIBRES (Zv)
- SERVICIOS URBANOS (Su)
- INFRAESTRUCTURA COMUNICACIÓN VIARIA (Icv)
- EDIFICACIÓN / EQUIPAMIENTO EXISTENTE EN S.N.U.

DILIGENCIA

AYUNTAMIENTO DE GARGANTA DE LOS MONTES

DOCUMENTO DE AVANCE

DICIEMBRE 2017

S.U. CASCO GARGANTA

Título ORDENACIÓN. CALIFICACIÓN PROPUESTA	Plano o	Número 3.8
--	------------	---------------

ESCALA: 1/1.000, A1

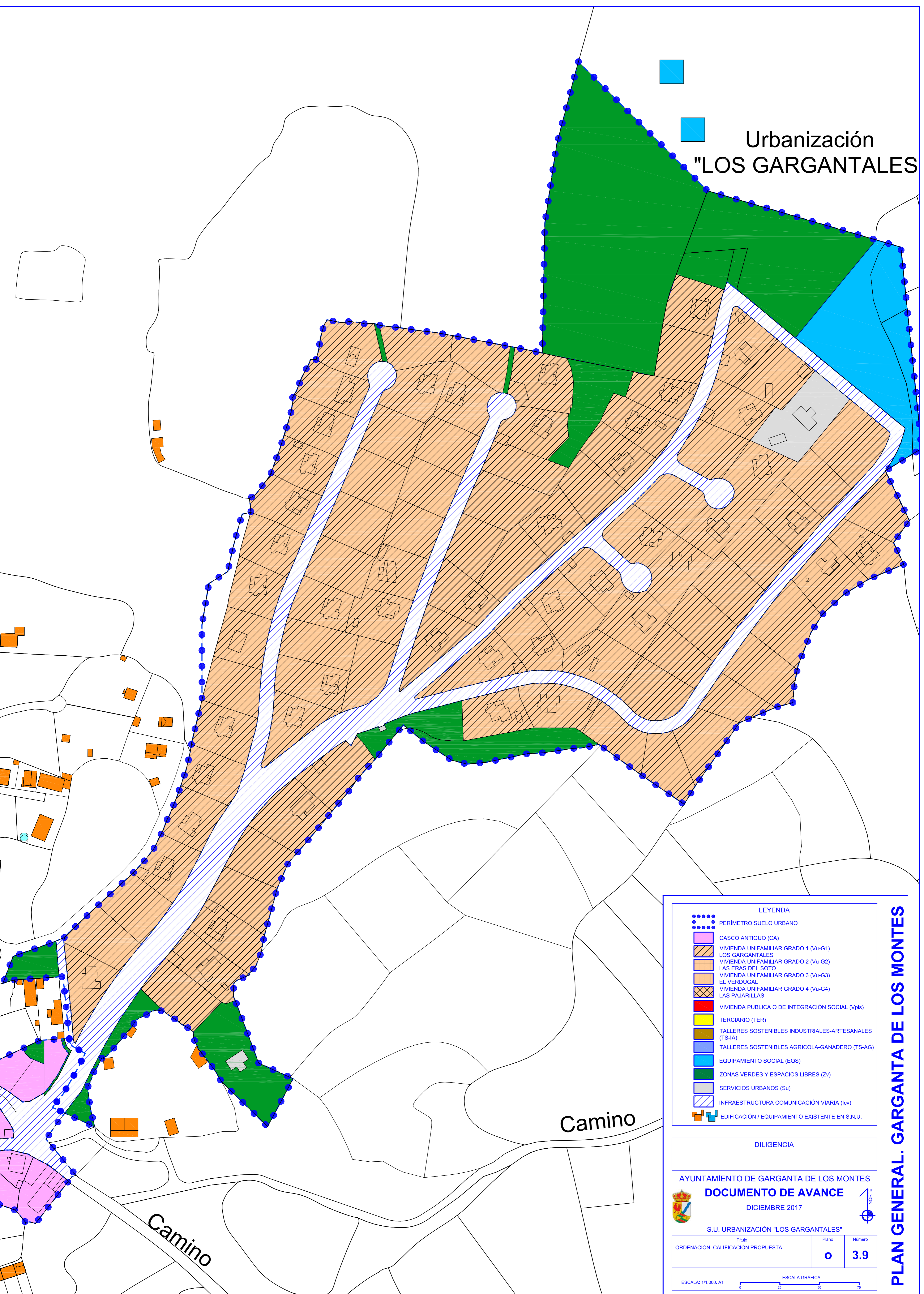
ESCALA GRÁFICA



PLAN GENERAL. GARGANTA DE LOS MONTES



Urbanización "LOS GARGANTALES"



LEYENDA

- PERÍMETRO SUELO URBANO
- CASCO ANTIGUO (CA)
- VIVIENDA UNIFAMILIAR GRADO 1 (Vu-G1)
- LOS GARGANTALES
- VIVIENDA UNIFAMILIAR GRADO 2 (Vu-G2)
- LAS ERAS DEL SOTO
- VIVIENDA UNIFAMILIAR GRADO 3 (Vu-G3)
- EL VERDUGAL
- VIVIENDA UNIFAMILIAR GRADO 4 (Vu-G4)
- LAS PAJARILLAS
- VIVIENDA PÚBLICA O DE INTEGRACIÓN SOCIAL (VpIs)
- TERCIARIO (TER)
- TALLERES SOSTENIBLES INDUSTRIALES-ARTESANALES (TS-IA)
- TALLERES SOSTENIBLES AGRÍCOLA-GANADERO (TS-AG)
- EQUIPAMIENTO SOCIAL (EQS)
- ZONAS VERDES Y ESPACIOS LIBRES (Zv)
- SERVICIOS URBANOS (Su)
- INFRAESTRUCTURA COMUNICACIÓN VIARIA (Icv)
- EDIFICACIÓN / EQUIPAMIENTO EXISTENTE EN S.U.

DILIGENCIA

AYUNTAMIENTO DE GARGANTA DE LOS MONTES

DOCUMENTO DE AVANCE

DICIEMBRE 2017

S.U. URBANIZACIÓN "LOS GARGANTALES"

Título ORDENACIÓN. CALIFICACIÓN PROPUESTA	Plano o	Número 3.9
--	-------------------	----------------------

ESCALA: 1/1.000, A1

ESCALA GRÁFICA

PLAN GENERAL. GARGANTA DE LOS MONTES



Urbanización
ERAS DEL SOTO"

Camino

Paso

Camino

EL CUADRÓN

al Cuadrón

RASCAFRIA

LEYENDA

-  PERIMETRO SUELO URBANO
-  CASCO ANTIGUO (CA)
-  VIVIENDA UNIFAMILIAR GRADO 1 (Vu-G1)
-  LOS GARGANTALES
-  VIVIENDA UNIFAMILIAR GRADO 2 (Vu-G2)
-  LAS ERAS DEL SOTO
-  VIVIENDA UNIFAMILIAR GRADO 3 (Vu-G3)
-  EL VERDUGAL
-  VIVIENDA UNIFAMILIAR GRADO 4 (Vu-G4)
-  LAS PAJARILLAS
-  VIVIENDA PUBLICA O DE INTEGRACIÓN SOCIAL (VpIs)
-  TERCARIO (TER)
-  TALLERES SOSTENIBLES INDUSTRIALES-ARTESANALES (TS-IA)
-  TALLERES SOSTENIBLES AGRICOLA-GANADERO (TS-AG)
-  EQUIPAMIENTO SOCIAL (EQS)
-  ZONAS VERDES Y ESPACIOS LIBRES (Zv)
- SERVICIOS URBANOS (Su)
- INFRAESTRUCTURA COMUNICACIÓN VIARIA (Icv)
- EDIFICACIÓN / EQUIPAMIENTO EXISTENTE EN S.N.U.

DILIGENCIA

AYUNTAMIENTO DE GARGANTA DE LOS MONTES

DOCUMENTO DE AVANCE

DICIEMBRE 2017

S.U. CASCO EL CUADRÓN / URBANIZACIÓN "ERAS DEL SOTO"

Título	Plano	Número
ORDENACIÓN. CALIFICACIÓN PROPUESTA	o	3.10

ESCALA: 1/1.000, A1

ESCALA GRÁFICA



PLAN GENERAL. GARGANTA DE LOS MONTES



Urbanización "LAS PAJARILLAS"

LEYENDA	
	PERIMETRO SUELO URBANO
	CASCO ANTIGUO (CA)
	VIVIENDA UNIFAMILIAR GRADO 1 (Vu-G1)
	LOS GARGANTALES
	VIVIENDA UNIFAMILIAR GRADO 2 (Vu-G2)
	LAS ERAS DEL SOTO
	VIVIENDA UNIFAMILIAR GRADO 3 (Vu-G3)
	EL VERDUGAL
	VIVIENDA UNIFAMILIAR GRADO 4 (Vu-G4)
	LAS PAJARILLAS
	VIVIENDA PUBLICA O DE INTEGRACIÓN SOCIAL (Vpls)
	TERCIARIO (TER)
	TALLERES SOSTENIBLES INDUSTRIALES-ARTESANALES (TS-IA)
	TALLERES SOSTENIBLES AGRICOLA-GANADERO (TS-AG)
	EQUIPAMIENTO SOCIAL (EQS)
	ZONAS VERDES Y ESPACIOS LIBRES (Zv)
	SERVICIOS URBANOS (Su)
	INFRAESTRUCTURA COMUNICACIÓN VIARIA (Icv)
	EDIFICACIÓN / EQUIPAMIENTO EXISTENTE EN S.U.

DILIGENCIA

AYUNTAMIENTO DE GARGANTA DE LOS MONTES

DOCUMENTO DE AVANCE

DICIEMBRE 2017

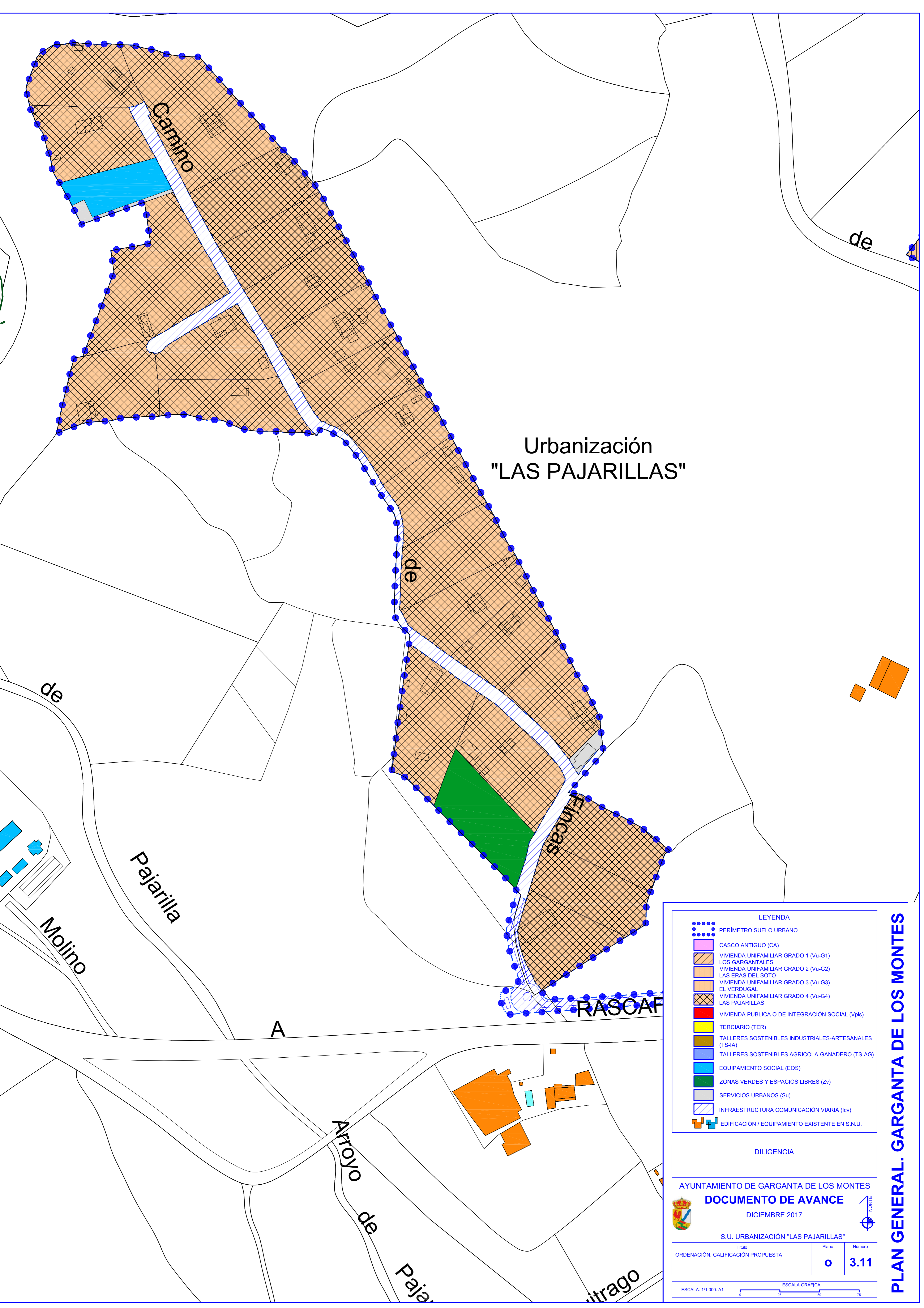
S.U. URBANIZACIÓN "LAS PAJARILLAS"

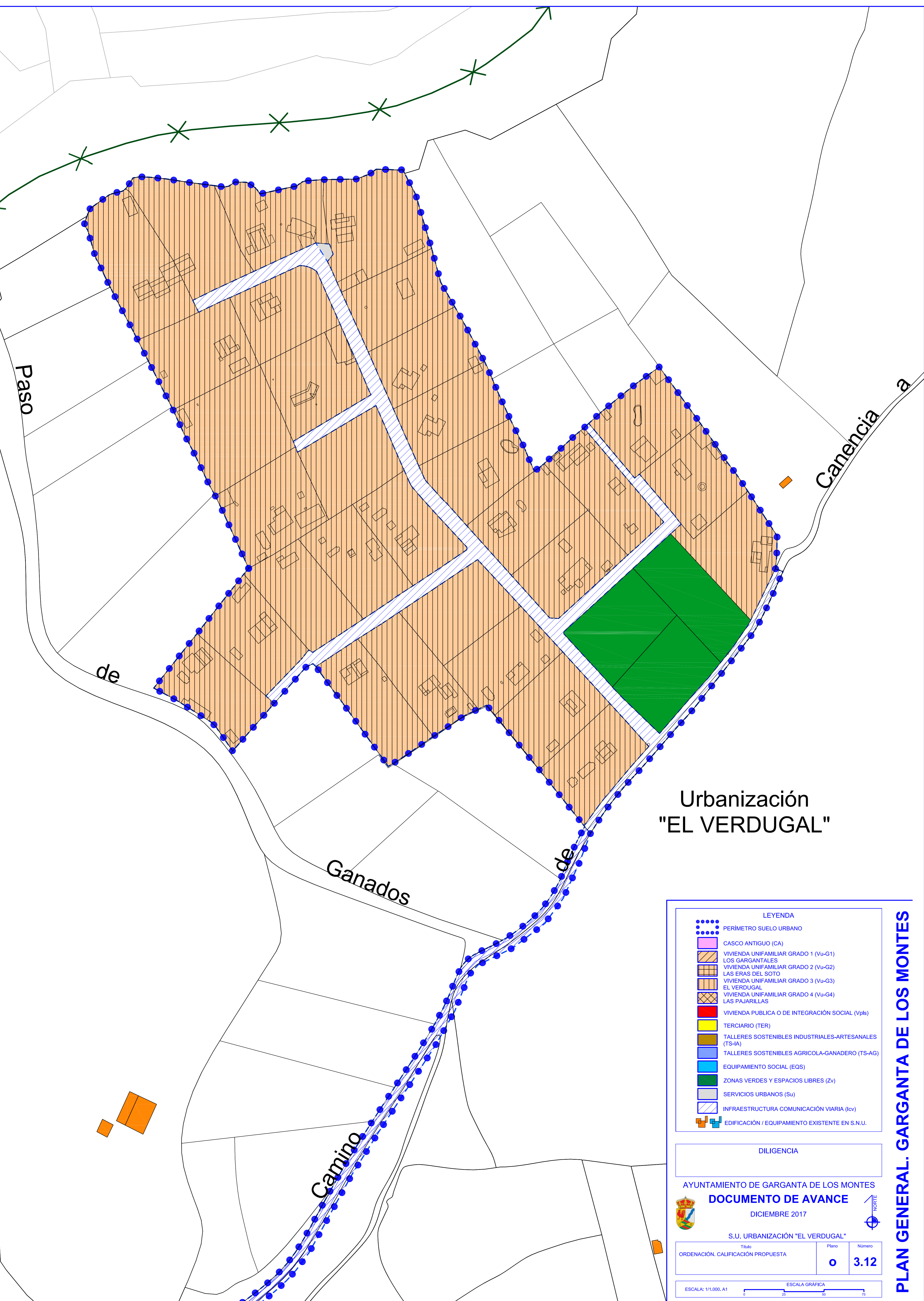
Título ORDENACIÓN. CALIFICACIÓN PROPUESTA	Plano o	Número 3.11
--	------------	----------------

ESCALA: 1/1.000, A1

ESCALA GRÁFICA

PLAN GENERAL. GARGANTA DE LOS MONTES





Urbanización "EL VERDUGAL"

LEYENDA	
	PERIMETRO SUELO URBANO
	CASCO ANTIGUO (CA)
	VIVIENDA UNIFAMILIAR GRADO 1 (Vu-G1)
	LOS GARGANTALES
	VIVIENDA UNIFAMILIAR GRADO 2 (Vu-G2)
	LAS ERAS DEL SOTO
	VIVIENDA UNIFAMILIAR GRADO 3 (Vu-G3)
	EL VERDUGAL
	VIVIENDA UNIFAMILIAR GRADO 4 (Vu-G4)
	LAS PAJARILLAS
	VIVIENDA PUBLICA O DE INTEGRACIÓN SOCIAL (Vpls)
	TERCIARIO (TER)
	TALLERES SOSTENIBLES INDUSTRIALES-ARTESANALES (TS-IA)
	TALLERES SOSTENIBLES AGRICOLA-GANADERO (TS-AG)
	EQUIPAMIENTO SOCIAL (EQS)
	ZONAS VERDES Y ESPACIOS LIBRES (Zv)
	SERVICIOS URBANOS (Su)
	INFRAESTRUCTURA COMUNICACIÓN VIARIA (Icv)
	EDIFICACIÓN / EQUIPAMIENTO EXISTENTE EN S.N.U.

DILIGENCIA

AYUNTAMIENTO DE GARGANTA DE LOS MONTES

DOCUMENTO DE AVANCE

DICIEMBRE 2017

S.U. URBANIZACIÓN "EL VERDUGAL"

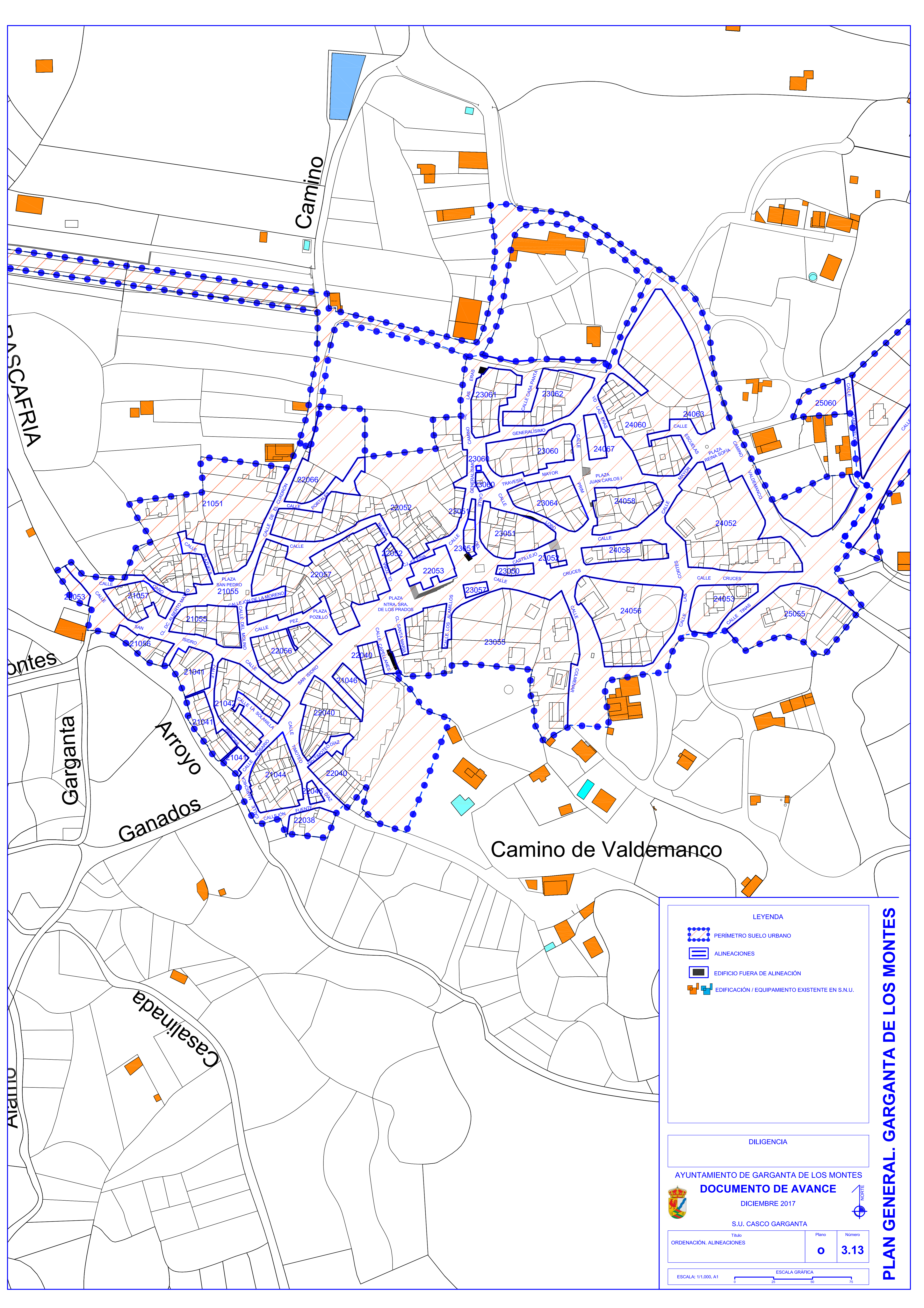
Título ORDENACIÓN. CALIFICACIÓN PROPUESTA	Plano o	Número 3.12
--	-------------------	-----------------------

ESCALA: 1/1.000, A1

ESCALA GRÁFICA

PLAN GENERAL. GARGANTA DE LOS MONTES





LEYENDA

- PERIMETRO SUELO URBANO
- ALINEACIONES
- EDIFICIO FUERA DE ALINEACIÓN
- EDIFICACIÓN / EQUIPAMIENTO EXISTENTE EN S.U.

DILIGENCIA

AYUNTAMIENTO DE GARGANTA DE LOS MONTES
DOCUMENTO DE AVANCE
 DICIEMBRE 2017

S.U. CASCO GARGANTA

Título	Plano	Número
ORDENACIÓN. ALINEACIONES	o	3.13

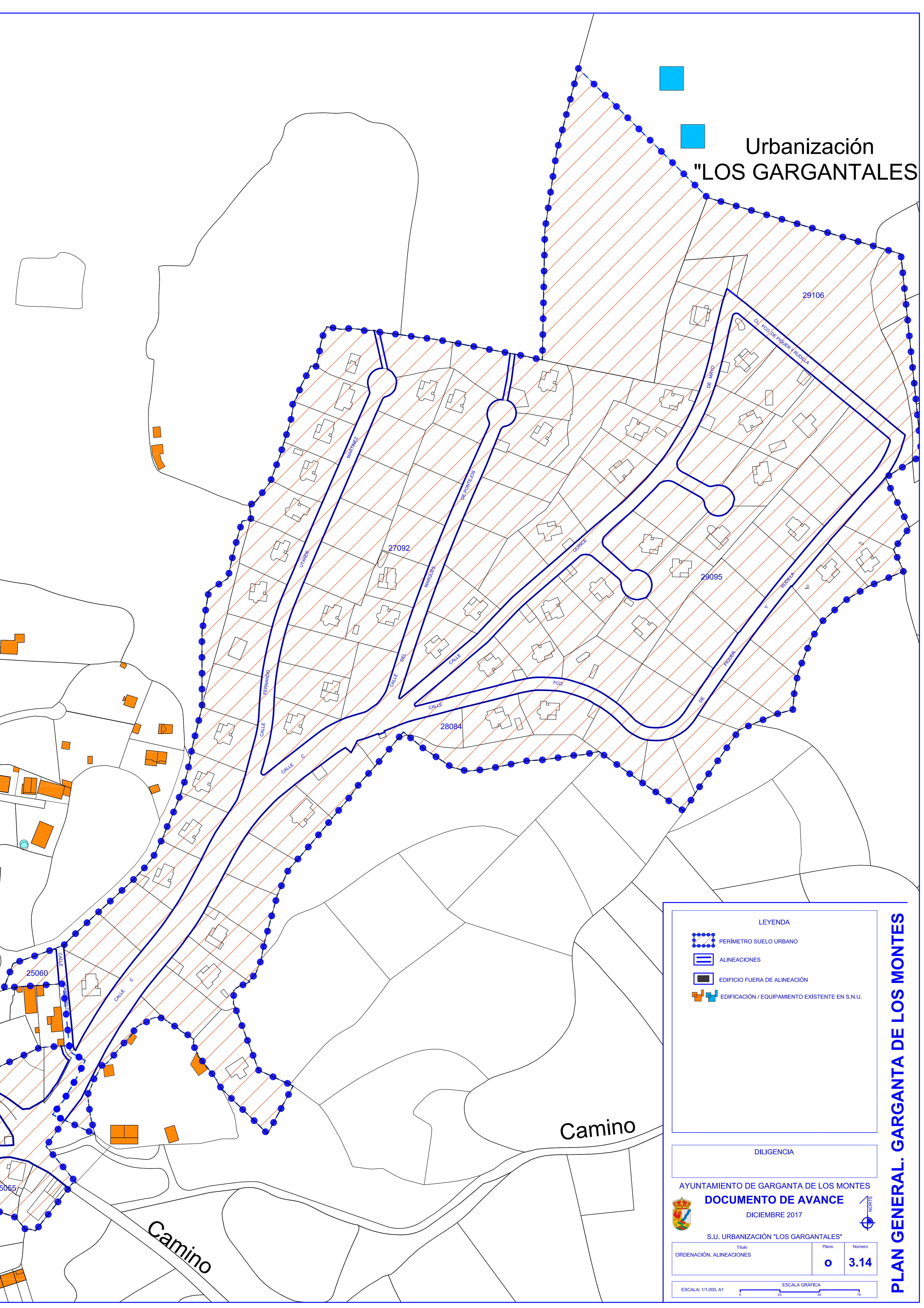
ESCALA: 1/1.000, A1

ESCALA GRÁFICA





PLAN GENERAL. GARGANTA DE LOS MONTES



Urbanización "LOS GARGANTALES"



LEYENDA

-  PERIMETRO SUELO URBANO
-  ALINEACIONES
-  EDIFICIO FUERA DE ALINEACIÓN
-  EDIFICACIÓN / EQUIPAMIENTO EXISTENTE EN S.U.U.

DILIGENCIA


AYUNTAMIENTO DE GARGANTA DE LOS MONTES
DOCUMENTO DE AVANCE
 DICIEMBRE 2017

S.U. URBANIZACIÓN "LOS GARGANTALES"

Título	Plano	Número
ORDENACIÓN, ALINEACIONES	o	3.14

ESCALA: 1/1.000, A1

ESCALA GRÁFICA



PLAN GENERAL. GARGANTA DE LOS MONTES



Camino

Camino

Urbanización
ERAS DEL SOTO"

Camino

Paso

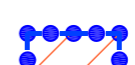



Camino

EL CUADRÓN

al Cuadrón

RASCAFRIA

LEYENDA

-  PERIMETRO SUELO URBANO
-  ALINEACIONES
-  EDIFICIO FUERA DE ALINEACIÓN
-  EDIFICACIÓN / EQUIPAMIENTO EXISTENTE EN S.U.

DILIGENCIA

AYUNTAMIENTO DE GARGANTA DE LOS MONTES

DOCUMENTO DE AVANCE

DICIEMBRE 2017

S.U. CASCO EL CUADRÓN / URBANIZACIÓN "ERAS DEL SOTO"

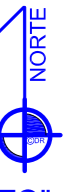
Título	Plano	Número
ORDENACIÓN. ALINEACIONES	o	3.15

ESCALA: 1/1.000, A1

ESCALA GRÁFICA



PLAN GENERAL. GARGANTA DE LOS MONTES



Urbanización "LAS PAJARILLAS"

LEYENDA

- PERIMETRO SUELO URBANO
- ALINEACIONES
- EDIFICIO FUERA DE ALINEACIÓN
- EDIFICACIÓN / EQUIPAMIENTO EXISTENTE EN S.U.U.

DILIGENCIA

AYUNTAMIENTO DE GARGANTA DE LOS MONTES

DOCUMENTO DE AVANCE

DICIEMBRE 2017

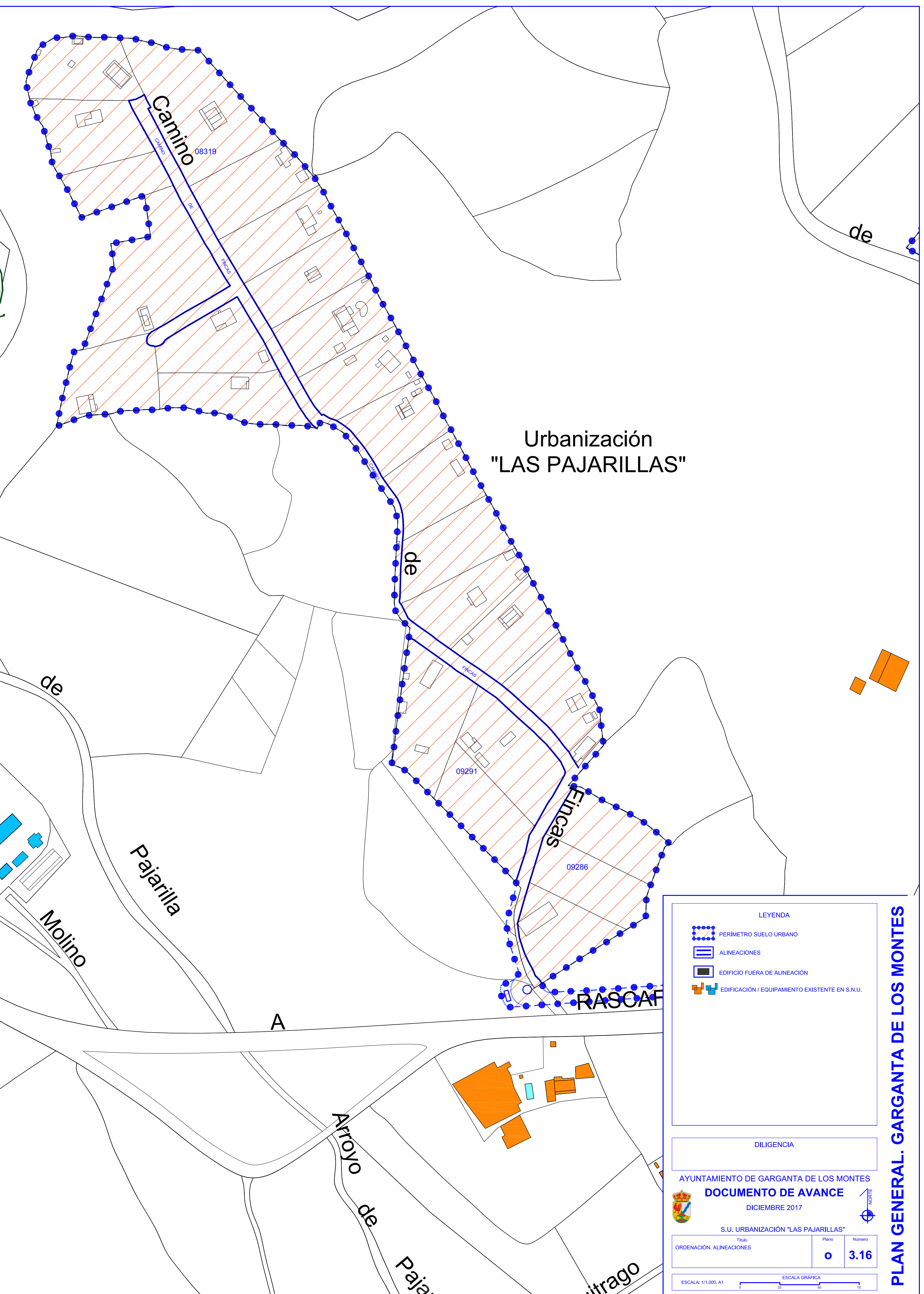
S.U. URBANIZACIÓN "LAS PAJARILLAS"

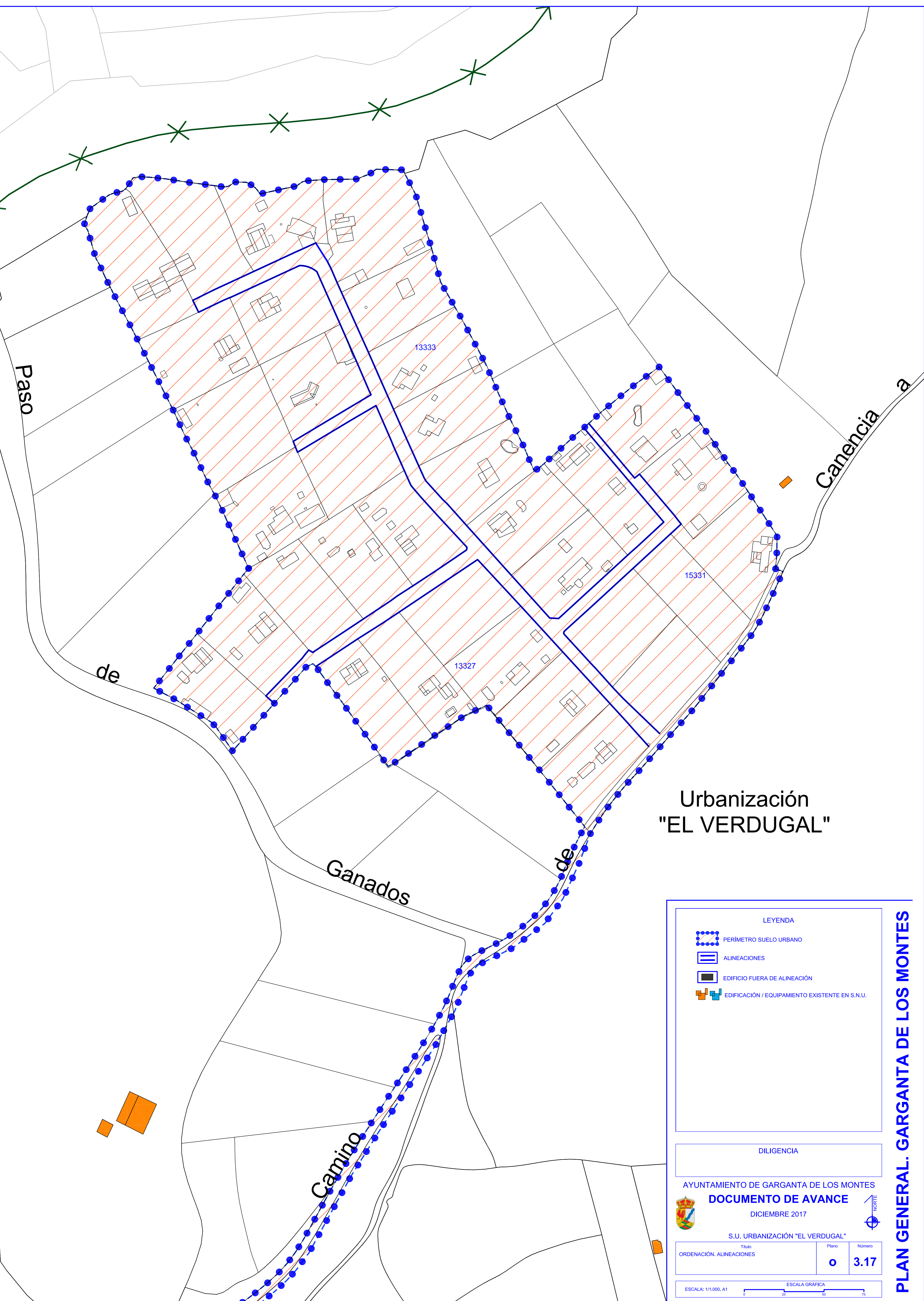
Título	Plano	Número
ORDENACIÓN. ALINEACIONES	o	3.16

ESCALA: 1/1.000, A1

ESCALA GRÁFICA

PLAN GENERAL. GARGANTA DE LOS MONTES



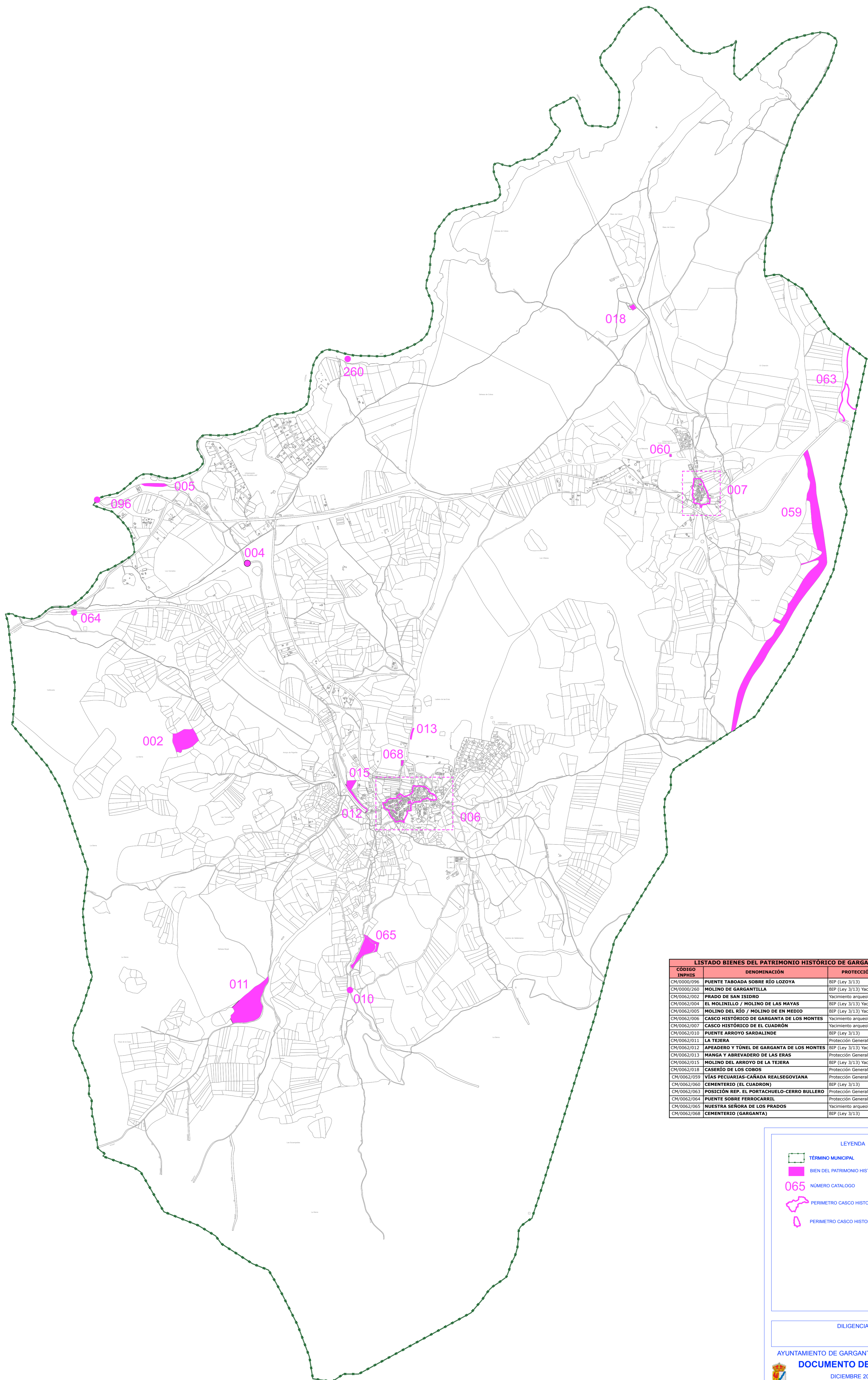


Urbanización "EL VERDUGAL"

LEYENDA		
	PERIMETRO SUELO URBANO	
	ALINEACIONES	
	EDIFICIO FUERA DE ALINEACIÓN	
	EDIFICACIÓN / EQUIPAMIENTO EXISTENTE EN S.U.	
DILIGENCIA		
AYUNTAMIENTO DE GARGANTA DE LOS MONTES DOCUMENTO DE AVANCE DICIEMBRE 2017		
S.U. URBANIZACIÓN "EL VERDUGAL"		
Título ORDENACIÓN, ALINEACIONES	Plano o	Número 3.17
ESCALA: 1/1.000, A1		
ESCALA GRÁFICA 		

PLAN GENERAL. GARGANTA DE LOS MONTES





CÓDIGO INPHIS	DENOMINACIÓN	PROTECCIÓN PATRIMONIAL	PROPUESTA DGPC
CM/0000/096	PUENTE TABOADA SOBRE RÍO LOZOYA	BIP (Ley 3/13)	Integral
CM/0000/260	MOLINO DE GARGANTILLA	BIP (Ley 3/13) Yacimiento arqueológico	
CM/0062/002	PRADO DE SAN ISIDRO	Yacimiento arqueológico	
CM/0062/004	EL MOLINILLO / MOLINO DE LAS MAYAS	BIP (Ley 3/13) Yacimiento arqueológico	Ambiental A4*
CM/0062/005	MOLINO DEL RÍO / MOLINO DE EN MEDIO	BIP (Ley 3/13) Yacimiento arqueológico	Ambiental A4*
CM/0062/006	CASCO HISTÓRICO DE GARGANTA DE LOS MONTES	Yacimiento arqueológico	
CM/0062/007	CASCO HISTÓRICO DE EL CUADRÓN	Yacimiento arqueológico	
CM/0062/010	PUENTE ARROYO SARDALINDE	BIP (Ley 3/13)	Integral
CM/0062/011	LA TEJERA	Protección General	Ambiental A4*
CM/0062/012	APADERO Y TÚNEL DE GARGANTA DE LOS MONTES	BIP (Ley 3/13) Yacimiento arqueológico	Ambiental A4*
CM/0062/013	MANGA Y ABREVADERO DE LAS ERAS	Protección General	Integral
CM/0062/015	MOLINO DEL ARROYO DE LA TEJERA	BIP (Ley 3/13) Yacimiento arqueológico	Ambiental A4*
CM/0062/018	CASERÍO DE LOS COBOS	Protección General	Ambiental A4
CM/0062/059	VÍAS PECUARIAS-CANADA REALSEGOVIANA	Protección General	Ambiental A4
CM/0062/060	CEMENTERIO (EL CUADRÓN)	BIP (Ley 3/13)	Ambiental A4
CM/0062/063	POSICIÓN REP. EL PORTACHUELO-CERRO BULLERO	Protección General	
CM/0062/064	PUENTE SOBRE FERROCARRIL	Protección General	Integral
CM/0062/065	NUUESTRA SEÑORA DE LOS PRADOS	Yacimiento arqueológico	
CM/0062/068	CEMENTERIO (GARGANTA)	BIP (Ley 3/13)	Ambiental A4

LEYENDA

- TÉRMINO MUNICIPAL
- BIEN DEL PATRIMONIO HISTÓRICO
- NÚMERO CATALOGO
- PERÍMETRO CASCO HISTÓRICO GARGANTA
- PERÍMETRO CASCO HISTÓRICO EL CUADRÓN

DILIGENCIA

AYUNTAMIENTO DE GARGANTA DE LOS MONTES

DOCUMENTO DE AVANCE

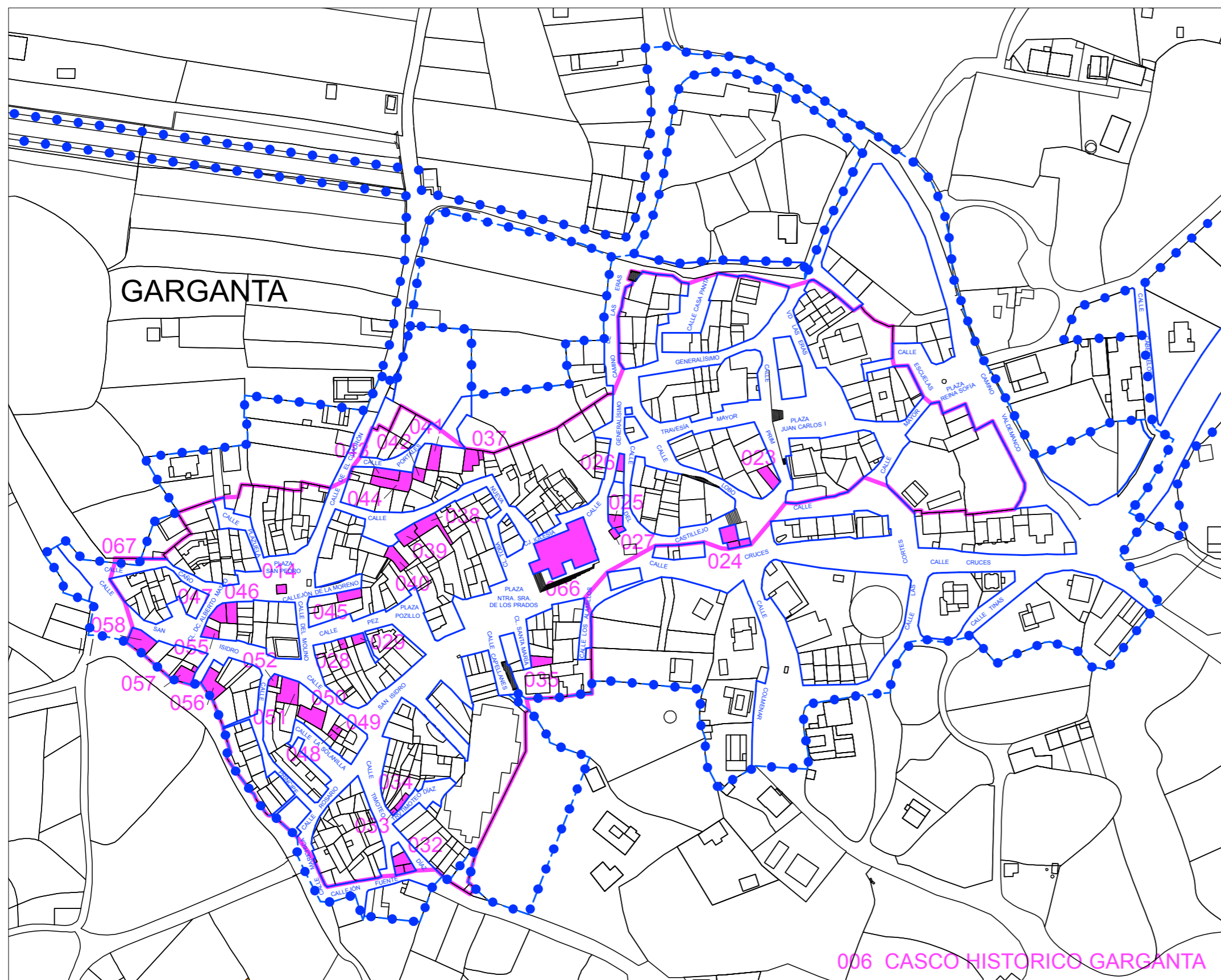
DICIEMBRE 2017

TÉRMINO MUNICIPAL

Título	Plano	Número
INFORMACIÓN. BIENES DEL PATRIMONIO HISTÓRICO	C	1

ESCALA: 1:10.000 A0
ESCALA: 1:14.000 A1

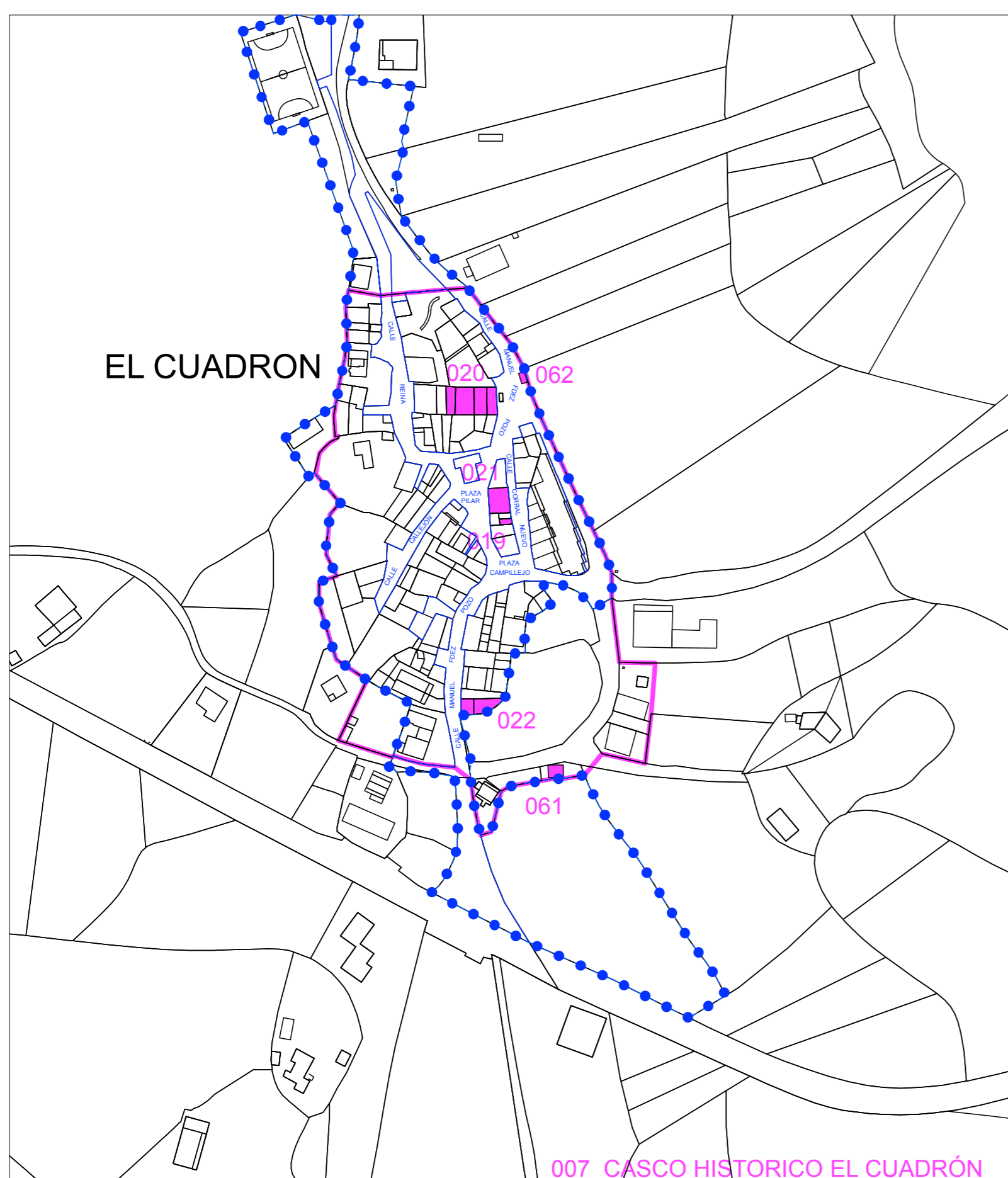
ESCALA GRÁFICA



006 CASCO HISTORICO GARGANTA

006 CASCO HISTORICO GARGANTA

CÓDIGO INPHIS	DENOMINACIÓN	PROTECCIÓN PATRIMONIAL	PROPUESTA DGPC
CM/0062/006	CASCO HISTÓRICO DE GARGANTA DE LOS MONTES	Yacimiento arqueológico	
CM/0062/014	POTRO DE HERRAR (GARGANTA)	Protección General	Integral
CM/0062/023	CL PRIM 1 (GARGANTA)	Protección General	Ambiental A0
CM/0062/024	CL CRUCES 7; 9; CL CASTILLEJO 10 (GARGANTA)	Protección General	Ambiental A0
CM/0062/025	CL CASTILLEJO 6 (GARGANTA)	Protección General	Ambiental A0
CM/0062/026	CL CASTILLEJO 2 (GARGANTA)	Protección General	Ambiental A0
CM/0062/027	CL CASTILLEJO 8 (GARGANTA)	Protección General	Ambiental A0
CM/0062/028	CL PEZ 5 (GARGANTA)	Protección General	Ambiental A0
CM/0062/029	CL PEZ 1 (GARGANTA)	Protección General	Ambiental A0
CM/0062/032	CL TIMOTEO DIAZ 22, 24, 18 (GARGANTA)	Protección General	Ambiental A0
CM/0062/033	CL TIMOTEO DIAZ 7 (GARGANTA)	Protección General	Ambiental A0
CM/0062/034	CL TIMOTEO DIAZ 9 (GARGANTA)	Protección General	Ambiental A0
CM/0062/035	CL SANTA MARIA 7 (GARGANTA)	Protección General	Ambiental A0
CM/0062/037	CL NUEVA 14 (GARGANTA)	Protección General	Ambiental A0
CM/0062/038	CL NUEVA 11 (GARGANTA)	Protección General	Ambiental A0
CM/0062/039	CL NUEVA 13 (GARGANTA)	Protección General	Ambiental A0
CM/0062/040	CL NUEVA 17 (GARGANTA)	Protección General	Ambiental A0
CM/0062/041	CL PORTALES 8 (GARGANTA)	Protección General	Ambiental A0
CM/0062/042	CL PORTALES 6 (GARGANTA)	Protección General	Ambiental A0
CM/0062/043	CL PORTALES 4 (GARGANTA)	Protección General	Ambiental A0
CM/0062/044	CL PORTALES 2 (GARGANTA)	Protección General	Ambiental A0
CM/0062/045	CL MOLINO 2 (GARGANTA)	Protección General	Ambiental A0
CM/0062/046	PZ SAN PEDRO 1 (GARGANTA)	Protección General	Ambiental A0
CM/0062/047	CL DOCTOR ALBERTO MATEO 2 (GARGANTA)	Protección General	Ambiental A0
CM/0062/048	CL SAN ISIDRO 15(T) (GARGANTA)	Protección General	Ambiental A0
CM/0062/049	CL SAN ISIDRO 13 (GARGANTA)	Protección General	Ambiental A0
CM/0062/050	CL SAN ISIDRO 17 (GARGANTA)	Protección General	Ambiental A0
CM/0062/051	CL SAN ISIDRO 19 (GARGANTA)	Protección General	Ambiental A0
CM/0062/052	CL PRINCIPE 1 (GARGANTA)	Protección General	Ambiental A0
CM/0062/055	CL SAN ISIDRO 26 (GARGANTA)	Protección General	Ambiental A0
CM/0062/056	CL SAN ISIDRO 23 (GARGANTA)	Protección General	Ambiental A0
CM/0062/057	CL SAN ISIDRO 31, 29 (GARGANTA)	Protección General	Ambiental A0
CM/0062/058	CL SAN ISIDRO 35 (GARGANTA)	Protección General	Ambiental A0
CM/0062/066	IGLESIA DE SAN PEDRO APÓSTOL (GARGANTA)	BIP (Ley 3/13)	Estructural
CM/0062/067	FUENTE CALLE CAÑO (GARGANTA)	Protección General	Integral



007 CASCO HISTORICO EL CUADRÓN

007 CASCO HISTORICO EL CUADRÓN

CÓDIGO INPHIS	DENOMINACIÓN	PROTECCIÓN PATRIMONIAL	PROPUESTA DGPC
CM/0062/007	CASCO HISTÓRICO DE EL CUADRÓN	Yacimiento arqueológico	
CM/0062/019	CL CORRAL NUEVO 3 (EL CUADRÓN)	Protección General	Ambiental A0
CM/0062/020	CL REINA 4; 6; 12; 14 (EL CUADRÓN)	Protección General	Ambiental A0
CM/0062/021	CL MANUEL FDZ POZO 12 (EL CUADRÓN)	Protección General	Ambiental A0
CM/0062/022	CL MANUEL FDZ POZO 2 (EL CUADRÓN)	Protección General	Ambiental A0
CM/0062/061	FRAGUA (EL CUADRÓN)	BIP (Ley 3/13)	Ambiental A0
CM/0062/062	POTRO HERRAR (EL CUADRÓN)	Protección General	Integral

LEYENDA

- SUELO URBANO
- LIMITE CASCO HISTÓRICO
- BIEN DEL PATRIMONIO HISTÓRICO
- 069 NÚMERO CATALOGO

DILIGENCIA

AYUNTAMIENTO DE GARGANTA DE LOS MONTES

DOCUMENTO DE AVANCE

DICIEMBRE 2017

C.U. GARGANTA Y EL CUADRÓN

Título	Plano	Número
INFORMACIÓN. BIENES DEL PATRIMONIO HISTORICO CASCO URBANO NUCLEO GARGANTA CASCO URBANO NUCLEO EL CUADRÓN	C	2

ESCALA: 1/2.000. A1

ESCALA GRÁFICA